

Chers amis marcheurs

L'A.S.N de Mons-Boubert
vous invite à sa prochaine randonnée

Dimanche 24 novembre 2013

Circuit de Long
Les bords de la Somme

Distance : 8 km

Lieu de rendez-vous :

8h30 Salle des Fêtes de Mons-Boubert

9h00 Parking, à l'entrée de la route menant à l'usine
hydro-électrique de Long

Difficulté : parcours facile

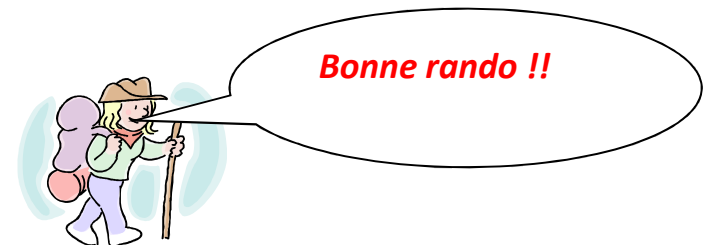
Suivre le Gr 123 Circuit Cadet Roussel

<http://asnmonsoubert.com>

Agenda

Dimanche 15 décembre Rando à Saint Valery sur Somme
(vieille ville et visite de l'Abbaye)

Fabien Freté, Mathieu Delabye, Laurent
Amourette, David Maingueux, Suzy
Moncond'huy et Amandine Fricker
à La Matelote à Saint Valery (19/10/13)



Chers amis marcheurs

L'A.S.N de Mons-Boubert
vous invite à sa prochaine randonnée

Dimanche 24 novembre 2013

Circuit de Long
Les bords de la Somme

Distance : 8 km

Lieu de rendez-vous :

8h30 Salle des Fêtes de Mons-Boubert

9h00 Parking, à l'entrée de la route menant à l'usine
hydro-électrique de Long

Difficulté : parcours facile

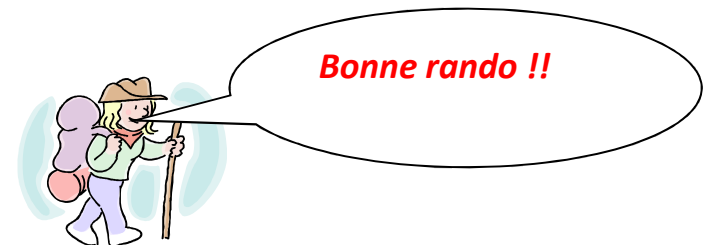
Suivre le Gr 123 Circuit Cadet Roussel

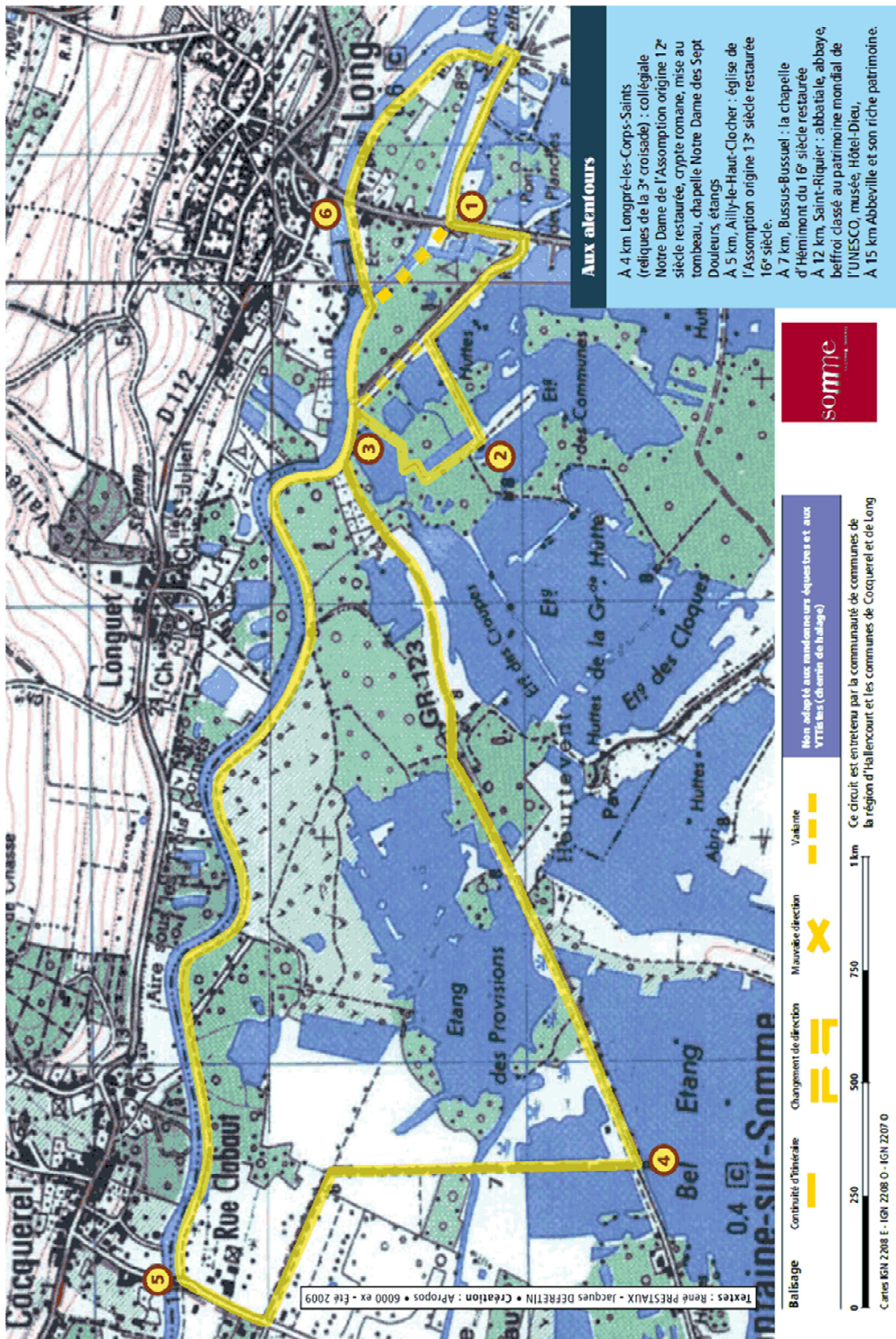
<http://asnmonsoubert.com>

Agenda

Dimanche 15 décembre Rando à Saint Valery sur Somme
(vieille ville et visite de l'Abbaye)

Fabien Freté, Mathieu Delabye, Laurent
Amourette, David Maingueux, Suzy
Moncond'huy et Amandine Fricker
à La Matelote à Saint Valery (19/10/13)





Aux alentours

- A 4 km Longpré-les-Corps-Saints (reliques de la 3^e croisade) : collégiale Notre Dame de l'Assomption origine 12^e siècle restaurée, crypte romane, mise au tombeau, chapelle Notre Dame des Sept Douleurs, étangs
- A 5 km, Ailly-le-Haut-Clocher : église de l'Assomption origine 13^e siècle restaurée 16^e siècle.
- A 7 km, Bussus-Bussuel : la chapelle d'Hémimont du 16^e siècle restaurée
- A 12 km, Saint-Riquier : abbatale, abbaye, beffroi classé au patrimoine mondial de l'UNESCO, musée, Hôtel-Dieu,
- A 15 km Abbeville et son riche patrimoine.



Non adapté aux randonneurs équestres et aux VTTistes (à l'entrée de halage)

Ce circuit est entretenu par la communauté de communes de la région d'Hallicourt et les communes de Cocquereil et de Long

0 250 500 750 1km

Cartes IGN 2208 E - IGN 2208 O - IGN 2207 O


Les bords de la Somme

Si la Somme alimente toujours les nombreux étangs, le fleuve, maîtrisé par un barrage, fournissait aussi du courant électrique.

- Durée : 2 heures 40
- Distance : 8 km
- Parcours facile


Départ : Parking, à l'entrée de la route menant à l'usine hydro-électrique de Long

Long, 15 km au sud-est d'Abbeville, 5 km au sud d'Ailly le Haut-Clocher.



La Somme

- ① Du parking, prendre la D32 sur la gauche ; 50 mètres plus loin avant le pont prendre à droite et s'engager ensuite dans le 1^{er} chemin à gauche.
 - ▶ Un domaine où l'eau côtoie la verdure.
- ② Au croisement, prendre à droite le chemin herbeux, laisser sur la gauche «le marais au paradis des pêcheurs de Long» et poursuivre dans le chemin herbeux ; 100 mètres plus loin partir à droite, franchir une passerelle et rejoindre le bord de Somme.
- ③ Tourner à gauche, au croisement suivant quitter le chemin de halage et emprunter le sentier de gauche.
- ④ Au croisement, tourner à droite, poursuivre jusqu'à la route, bifurquer alors à droite et continuer jusqu'au bord de Somme sans passer sur le pont routier.
 - ▶ Église Saint-Martin, croix en bois.
- ⑤ Prendre à droite et progresser le long de la Somme par le chemin de halage. Franchir le pont métallique bleu près de l'écluse et passer sous le pont enjambant la Somme.
 - ▶ Cette voie servait naguère pour tracter bateaux et péniches.
- ⑥ Poursuivre sur le chemin de halage, franchir l'écluse et rejoindre l'usine hydroélectrique et rejoindre la parking.



© D. CRY

Offices du tourisme :
 Long, tél. 03 22 31 82 50
 Pont-Rémy, tél. 03 22 27 12 07

A découvrir

Un cadeau de la fée électricité ! Bien avant les autres, les Longiniens purent ranger dans leurs placards, en partie tout au moins, bougies et lampes à huile. En juin 1903, chaque foyer disposa en effet d'une ampoule électrique alimentée en courant continu 110 volts par la toute nouvelle centrale et son barrage aménagés en bordure de la Somme. De taille modeste certes, cette usine hydroélectrique comportait pourtant tout un ensemble de turbines, roues dentées, poulies, courroies et manettes en cuivre sur tableau de marbre : une ambiance qu'aurait sûrement appréciée Jules Verne ! Depuis 1968, EDF a pris le relais mais Long a voulu garder ce témoin de son riche passé. Classée monument historique, l'usine est ainsi devenue musée.

Pour les responsables n'oubliez pas le gilet fluo pour la sécurité des randonneurs

Chers amis marcheurs

L'A.S.N de Mons-Boubert
vous invite à sa prochaine randonnée

Dimanche 24 novembre 2013

Circuit de Long
Les bords de la Somme

Distance : 8 km

Lieu de rendez-vous :

8h30 Salle des Fêtes de Mons-Boubert

9h00 Parking, à l'entrée de la route menant à l'usine
hydro-électrique de Long

Difficulté : parcours facile

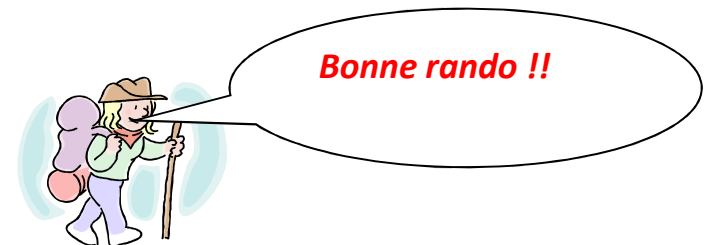
Suivre le Gr 123 Circuit Cadet Roussel

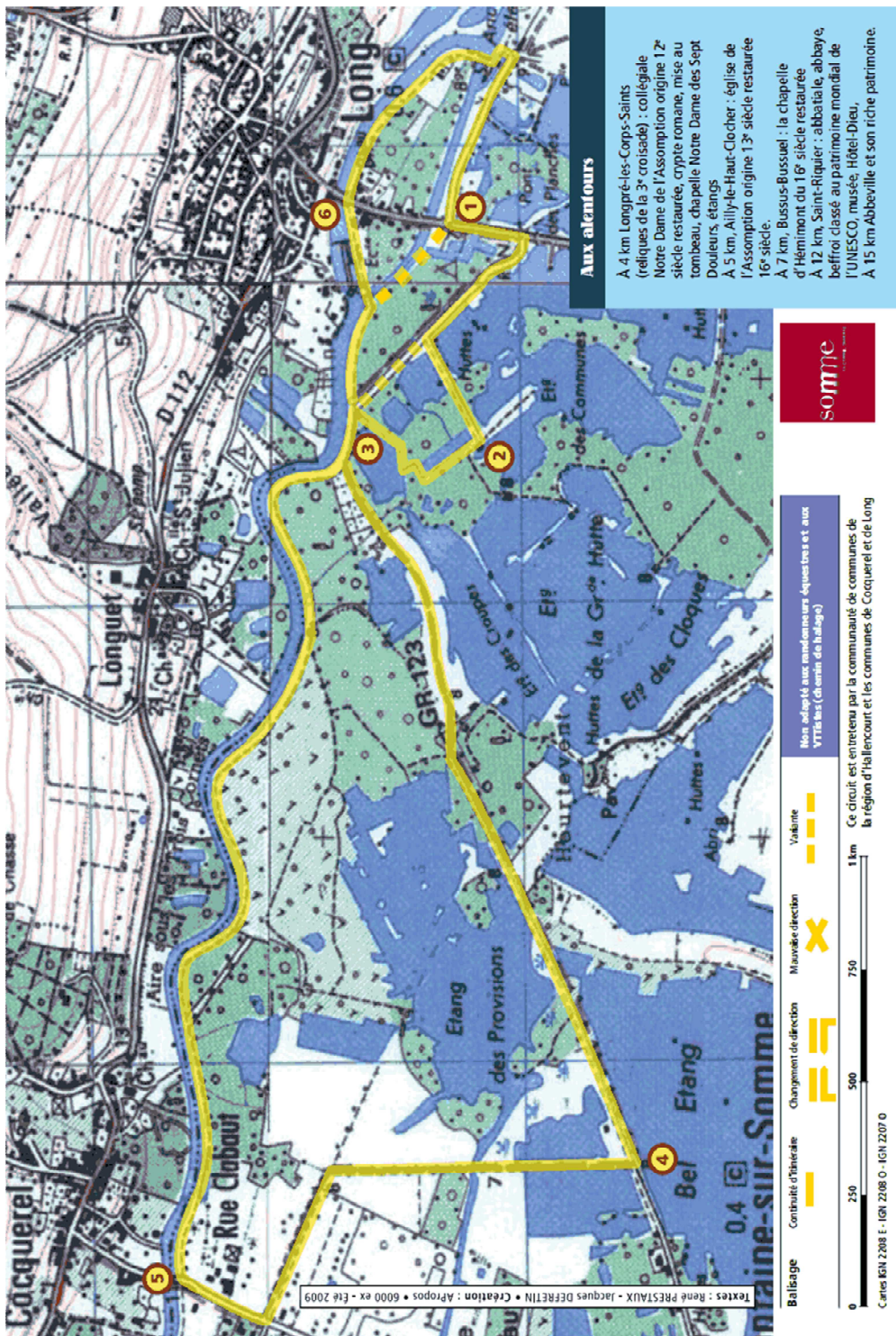
<http://asnmonsoubert.com>

Agenda

Dimanche 15 décembre Rando à Saint Valery sur Somme
(vieille ville et visite de l'Abbaye)

Fabien Freté, Mathieu Delabye, Laurent
Amourette, David Maingueux, Suzy
Moncond'huy et Amandine Fricker
à La Matelote à Saint Valery (19/10/13)





Aux alentours

- A 4 km Longpré-les-Corps-Saints (reliques de la 3^e croisade) : collégiale Notre Dame de l'Assomption origine 12^e siècle restaurée, crypte romane, mise au tombeau, chapelle Notre Dame des Sept Douleurs, étangs
- A 5 km, Ailly-le-Haut-Clocher : église de l'Assomption origine 13^e siècle restaurée 16^e siècle.
- A 7 km, Bussus-Bussuel : la chapelle d'Hémimont du 16^e siècle restaurée
- A 12 km, Saint-Riquier : abbatale, abbaye, beffroi classé au patrimoine mondial de l'UNESCO, musée, Hôtel-Dieu,
- A 15 km Abbeville et son riche patrimoine.



Non adapté aux randonneurs avertis et aux VTTistes (à l'entrée de halage)

Ce circuit est entretenu par la communauté de communes de la région d'Hallicourt et les communes de Cocquerel et de Long

Cartes IGN 2208 E - IGH 2208 O - IGH 2207 O


Les bords de la Somme

Si la Somme alimente toujours les nombreux étangs, le fleuve, maîtrisé par un barrage, fournissait aussi du courant électrique.

- Durée : 2 heures 40
- Distance : 8 km
- Parcours facile

Départ : Parking, à l'entrée de la route menant à l'usine hydro-électrique de Long

Long, 15 km au sud-est d'Abbeville, 5 km au sud d'Ailly le Haut-Clocher.



La Somme

- ① Du parking, prendre la D32 sur la gauche ; 50 mètres plus loin avant le pont prendre à droite et s'engager ensuite dans le 1^{er} chemin à gauche.
 - ▶ *Un domaine où l'eau côtoie la verdure.*
- ② Au croisement, prendre à droite le chemin herbeux, laisser sur la gauche «le marais au paradis des pêcheurs de Long» et poursuivre dans le chemin herbeux ; 100 mètres plus loin partir à droite, franchir une passerelle et rejoindre le bord de Somme.
- ③ Tourner à gauche, au croisement suivant quitter le chemin de halage et emprunter le sentier de gauche.
- ④ Au croisement, tourner à droite, poursuivre jusqu'à la route, bifurquer alors à droite et continuer jusqu'au bord de Somme sans passer sur le pont routier.
- ⑤ Prendre à droite et progresser le long de la Somme par le chemin de halage. Franchir le pont métallique bleu près de l'écluse et passer sous le pont enjambant la Somme.
 - ▶ *Cette voie servait naguère pour tracter bateaux et péniches.*
- ⑥ Poursuivre sur le chemin de halage, franchir l'écluse et rejoindre l'usine hydroélectrique et rejoindre la parking.



Offices du tourisme :
Long, tél. 03 22 31 82 50
Pont-Rémy, tél. 03 22 27 12 07

A découvrir

Un cadeau de la fée électricité ! Bien avant les autres, les Longiens purent ranger dans leurs placards, en partie tout au moins, bougies et lampes à huile. En juin 1903, chaque foyer disposa en effet d'une ampoule électrique alimentée en courant continu 110 volts par la toute nouvelle centrale et son barrage aménagés en bordure de la Somme. De taille modeste certes, cette usine hydroélectrique comportait pourtant tout un ensemble de turbines, roues dentées, poulies, courroies et manettes en cuivre sur tableau de marbre : une ambiance qu'aurait sûrement appréciée Jules Verne ! Depuis 1968, EDF a pris le relais mais Long a voulu garder ce témoin de son riche passé. Classée monument historique, l'usine est ainsi devenue musée.

Pour les responsables n'oubliez pas le gilet fluo pour la sécurité des randonneurs

Chers amis marcheurs

L'A.S.N de Mons-Boubert
vous invite à sa prochaine randonnée

Dimanche 24 novembre 2013

Circuit de Long
Les bords de la Somme

Distance : 8 km

Lieu de rendez-vous :

8h30 Salle des Fêtes de Mons-Boubert

9h00 Parking, à l'entrée de la route menant à l'usine
hydro-électrique de Long

Difficulté : parcours facile

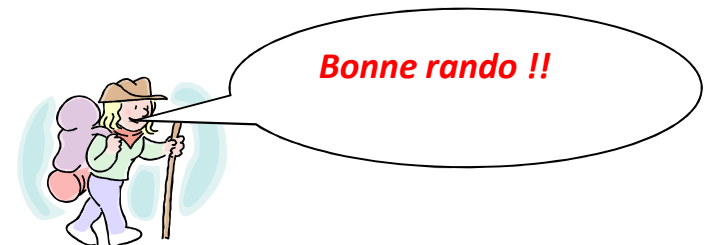
Suivre le Gr 123 Circuit Cadet Roussel

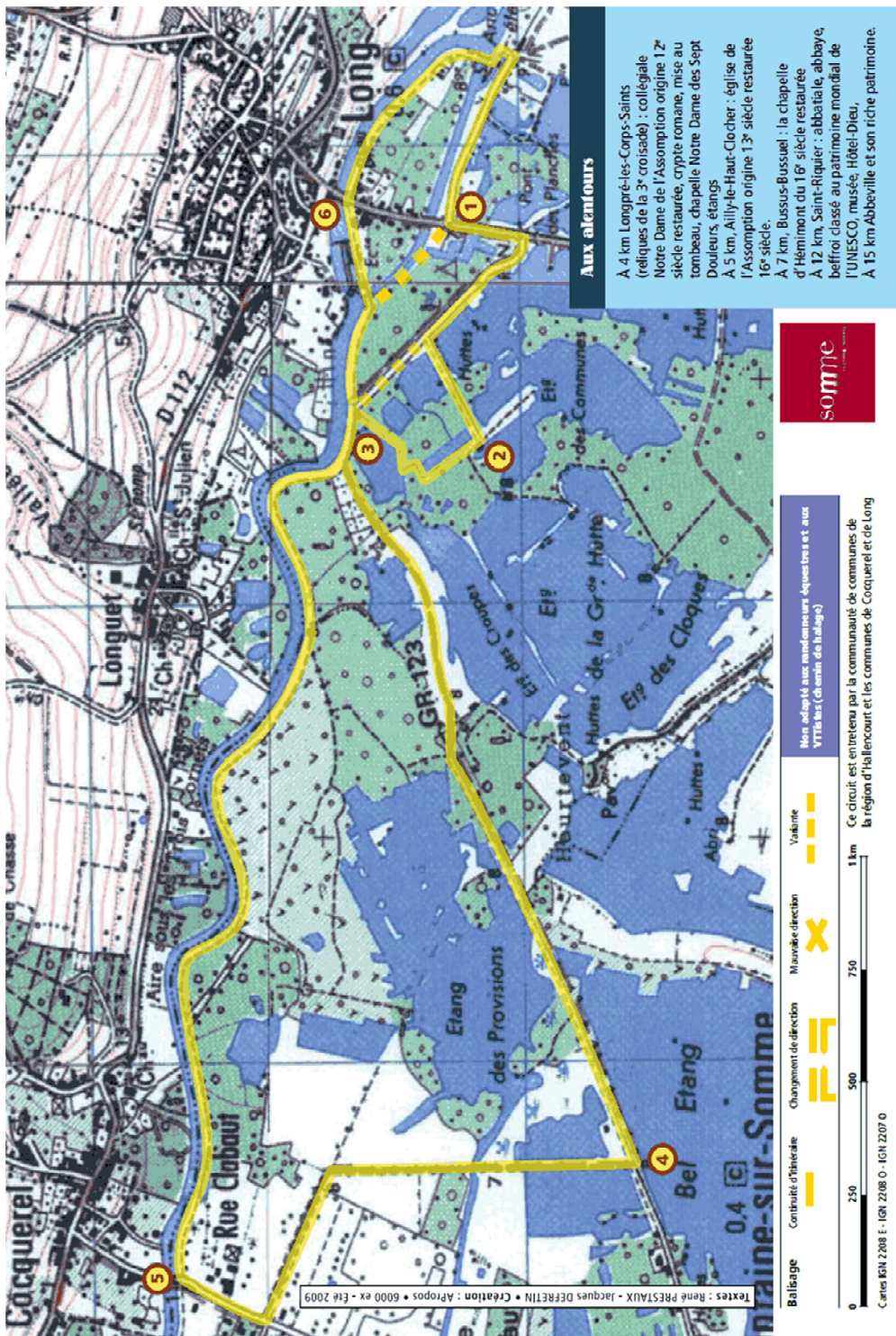
<http://asnmonsoubert.com>

Agenda

Dimanche 15 décembre Rando à Saint Valery sur Somme
(vieille ville et visite de l'Abbaye)

Fabien Freté, Mathieu Delabye, Laurent
Amourette, David Maingueux, Suzy
Moncond'huy et Amandine Fricker
à La Matelote à Saint Valery (19/10/13)






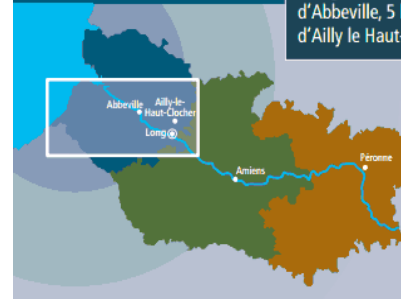
Les bords de la Somme

Si la Somme alimente toujours les nombreux étangs, le fleuve, maîtrisé par un barrage, fournissait aussi du courant électrique.

- ⌚ Durée : 2 heures 40
- 📏 Distance : 8 km
- 👤 Parcours facile

Départ : Parking, à l'entrée de la route menant à l'usine hydro-électrique de Long

Long, 15 km au sud-est d'Abbeville, 5 km au sud d'Ailly le Haut-Clocher.



La Somme

- 1 Du parking, prendre la D32 sur la gauche ; 50 mètres plus loin avant le pont prendre à droite et s'engager ensuite dans le 1^{er} chemin à gauche.
 - ▶ *Un domaine où l'eau côtoie la verdure.*
- 2 Au croisement, prendre à droite le chemin herbeux, laisser sur la gauche « le marais au paradis des pêcheurs de Long » et poursuivre dans le chemin herbeux ; 100 mètres plus loin partir à droite, franchir une passerelle et rejoindre le bord de Somme.
- 3 Tourner à gauche, au croisement suivant quitter le chemin de halage et emprunter le sentier de gauche.
- 4 Au croisement, tourner à droite, poursuivre jusqu'à la route, bifurquer alors à droite et continuer jusqu'au bord de Somme sans passer sur le pont routier.
- 5 Prendre à droite et progresser le long de la Somme par le chemin de halage. Franchir le pont métallique bleu près de l'écluse et passer sous le pont enjambant la Somme.
 - ▶ *Cette voie servait naguère pour tracter bateaux et péniches.*
- 6 Poursuivre sur le chemin de halage, franchir l'écluse et rejoindre l'usine hydroélectrique et rejoindre la parking.



Offices du tourisme :
Long, tél. 03 22 31 82 50
Pont-Rémy, tél. 03 22 27 12 07

A découvrir

Un cadeau de la fée électricité ! Bien avant les autres, les Longiniens purent ranger dans leurs placards, en partie tout au moins, bougies et lampes à huile. En juin 1903, chaque foyer disposa en effet d'une ampoule électrique alimentée en courant continu 110 volts par la toute nouvelle centrale et son barrage aménagés en bordure de la Somme. De taille modeste certes, cette usine hydroélectrique comportait pourtant tout un ensemble de turbines, roues dentées, poulies, courroies et manettes en cuivre sur tableau de marbre : une ambiance qu'aurait sûrement appréciée Jules Verne ! Depuis 1968, EDF a pris le relais mais Long a voulu garder ce témoin de son riche passé. Classée monument historique, l'usine est ainsi devenue musée.

Pour les responsables n'oubliez pas le gilet fluo pour la sécurité des randonneurs

Chers amis marcheurs

L'A.S.N de Mons-Boubert
vous invite à sa prochaine randonnée

Dimanche 24 novembre 2013

Circuit de Long
Les bords de la Somme

Distance : 8 km

Lieu de rendez-vous :

8h30 Salle des Fêtes de Mons-Boubert

9h00 Parking, à l'entrée de la route menant à l'usine
hydro-électrique de Long

Difficulté : parcours facile

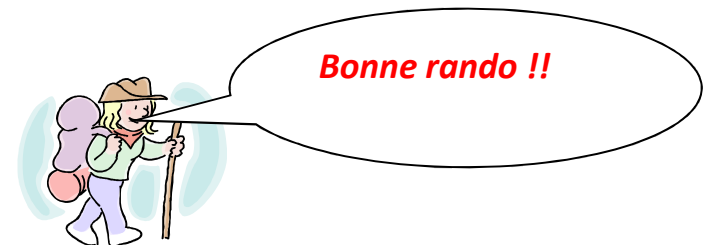
Suivre le Gr 123 Circuit Cadet Roussel

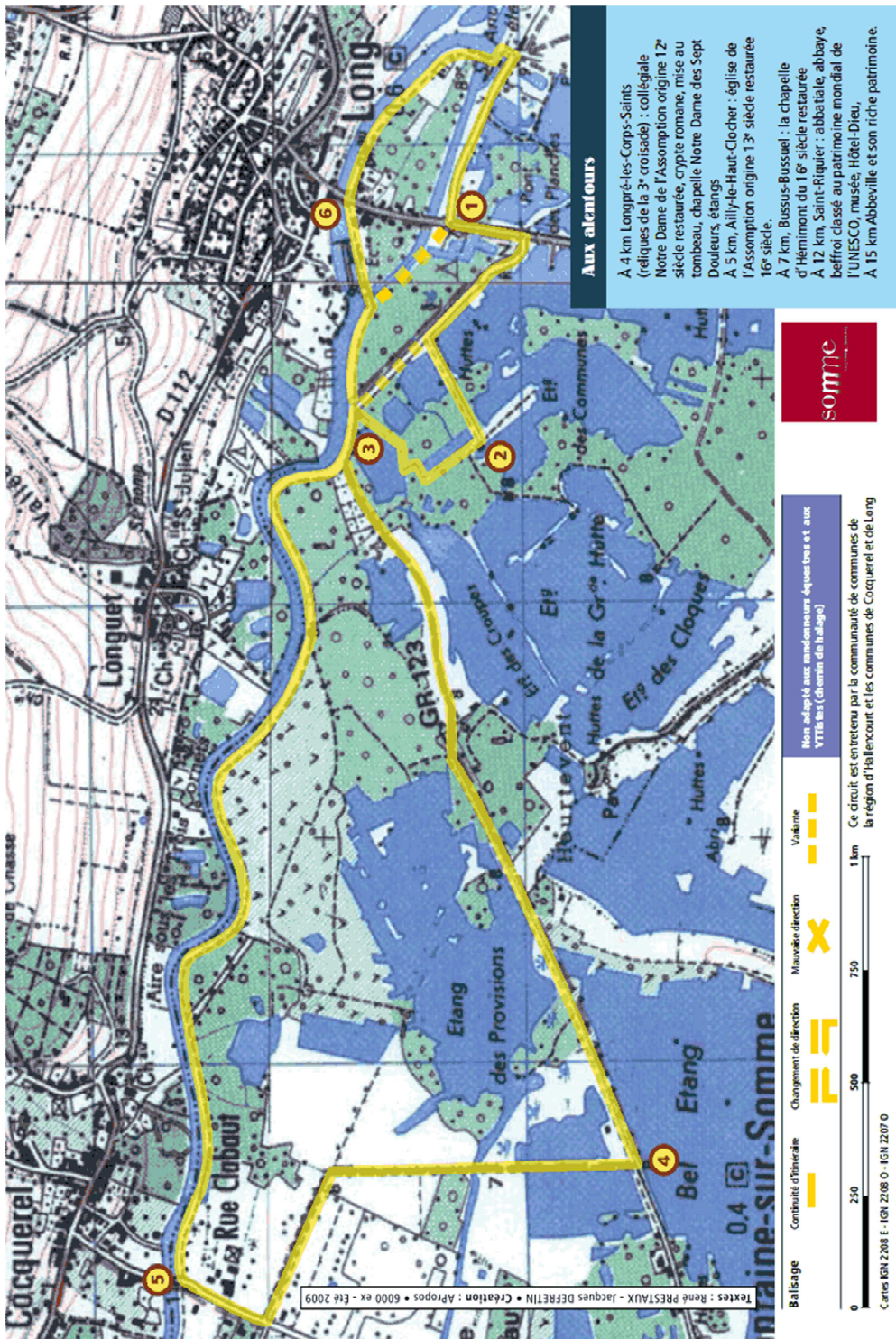
<http://asnmonsoubert.com>

Agenda

Dimanche 15 décembre Rando à Saint Valery sur Somme
(vieille ville et visite de l'Abbaye)

Fabien Freté, Mathieu Delabye, Laurent
Amourette, David Maingueux, Suzy
Moncond'huy et Amandine Fricker
à La Matelote à Saint Valery (19/10/13)





Aux alentours

- A 4 km Longpré-les-Corps-Saints (reliques de la 3^e croisade) : collégiale Notre Dame de l'Assomption origine 12^e siècle restaurée, crypte romane, mise au tombeau, chapelle Notre Dame des Sept Douleurs, étangs
- A 5 km, Ailly-le-Haut-Clocher : église de l'Assomption origine 13^e siècle restaurée 16^e siècle.
- A 7 km, Bussus-Bussuel : la chapelle d'Hémimont du 16^e siècle restaurée
- A 12 km, Saint-Riquier : abbatale, abbaye, beffroi classé au patrimoine mondial de l'UNESCO, musée, Hôtel-Dieu,
- A 15 km Abbeville et son riche patrimoine.



Non adapté aux randonneurs avertis et aux VTTistes (à l'entrée de halage)

Ce circuit est entretenu par la communauté de communes de la région d'Hallicourt et les communes de Cocquereil et de Long


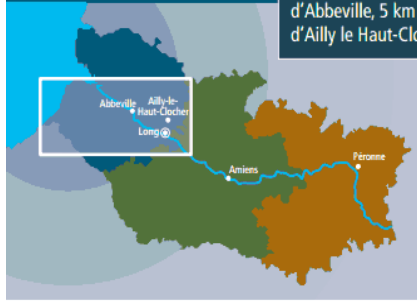
Les bords de la Somme

Si la Somme alimente toujours les nombreux étangs, le fleuve, maîtrisé par un barrage, fournissait aussi du courant électrique.

- Durée : 2 heures 40
- Distance : 8 km
- Parcours facile

Départ : Parking, à l'entrée de la route menant à l'usine hydro-électrique de Long

Long, 15 km au sud-est d'Abbeville, 5 km au sud d'Ailly le Haut-Clocher.



La Somme

- ① Du parking, prendre la D32 sur la gauche ; 50 mètres plus loin avant le pont prendre à droite et s'engager ensuite dans le 1^{er} chemin à gauche.
 - ▶ Un domaine où l'eau côtoie la verdure.
- ② Au croisement, prendre à droite le chemin herbeux, laisser sur la gauche «le marais au paradis des pêcheurs de Long» et poursuivre dans le chemin herbeux ; 100 mètres plus loin partir à droite, franchir une passerelle et rejoindre le bord de Somme.
- ③ Tourner à gauche, au croisement suivant quitter le chemin de halage et emprunter le sentier de gauche.
- ④ Au croisement, tourner à droite, poursuivre jusqu'à la route, bifurquer alors à droite et continuer jusqu'au bord de Somme sans passer sur le pont routier.

- ▶ Église Saint-Martin, croix en bois.
- ⑤ Prendre à droite et progresser le long de la Somme par le chemin de halage. Franchir le pont métallique bleu près de l'écluse et passer sous le pont enjambant la Somme.
 - ▶ Cette voie servait naguère pour tracter bateaux et péniches.
- ⑥ Poursuivre sur le chemin de halage, franchir l'écluse et rejoindre l'usine hydroélectrique et rejoindre la parking.



Offices du tourisme :
 Long, tél. 03 22 31 82 50
 Pont-Rémy, tél. 03 22 27 12 07

A découvrir

Un cadeau de la fée électricité ! Bien avant les autres, les Longiniens purent ranger dans leurs placards, en partie tout au moins, bougies et lampes à huile. En juin 1903, chaque foyer disposa en effet d'une ampoule électrique alimentée en courant continu 110 volts par la toute nouvelle centrale et son barrage aménagés en bordure de la Somme. De taille modeste certes, cette usine hydroélectrique comportait pourtant tout un ensemble de turbines, roues dentées, poulies, courroies et manettes en cuivre sur tableau de marbre : une ambiance qu'aurait sûrement appréciée Jules Verne ! Depuis 1968, EDF a pris le relais mais Long a voulu garder ce témoin de son riche passé. Classée monument historique, l'usine est ainsi devenue musée.

Pour les responsables n'oubliez pas le gilet fluo pour la sécurité des randonneurs

Chers amis marcheurs

L'A.S.N de Mons-Boubert
vous invite à sa prochaine randonnée

Dimanche 24 novembre 2013

Circuit de Long
Les bords de la Somme

Distance : 8 km

Lieu de rendez-vous :

8h30 Salle des Fêtes de Mons-Boubert

9h00 Parking, à l'entrée de la route menant à l'usine
hydro-électrique de Long

Difficulté : parcours facile

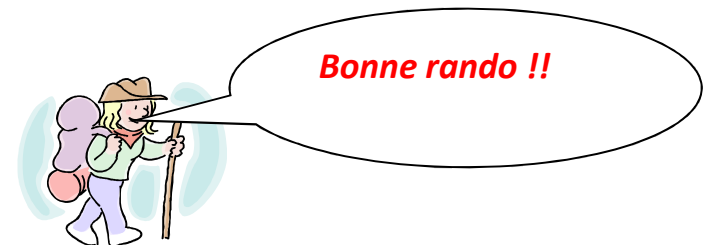
Suivre le Gr 123 Circuit Cadet Roussel

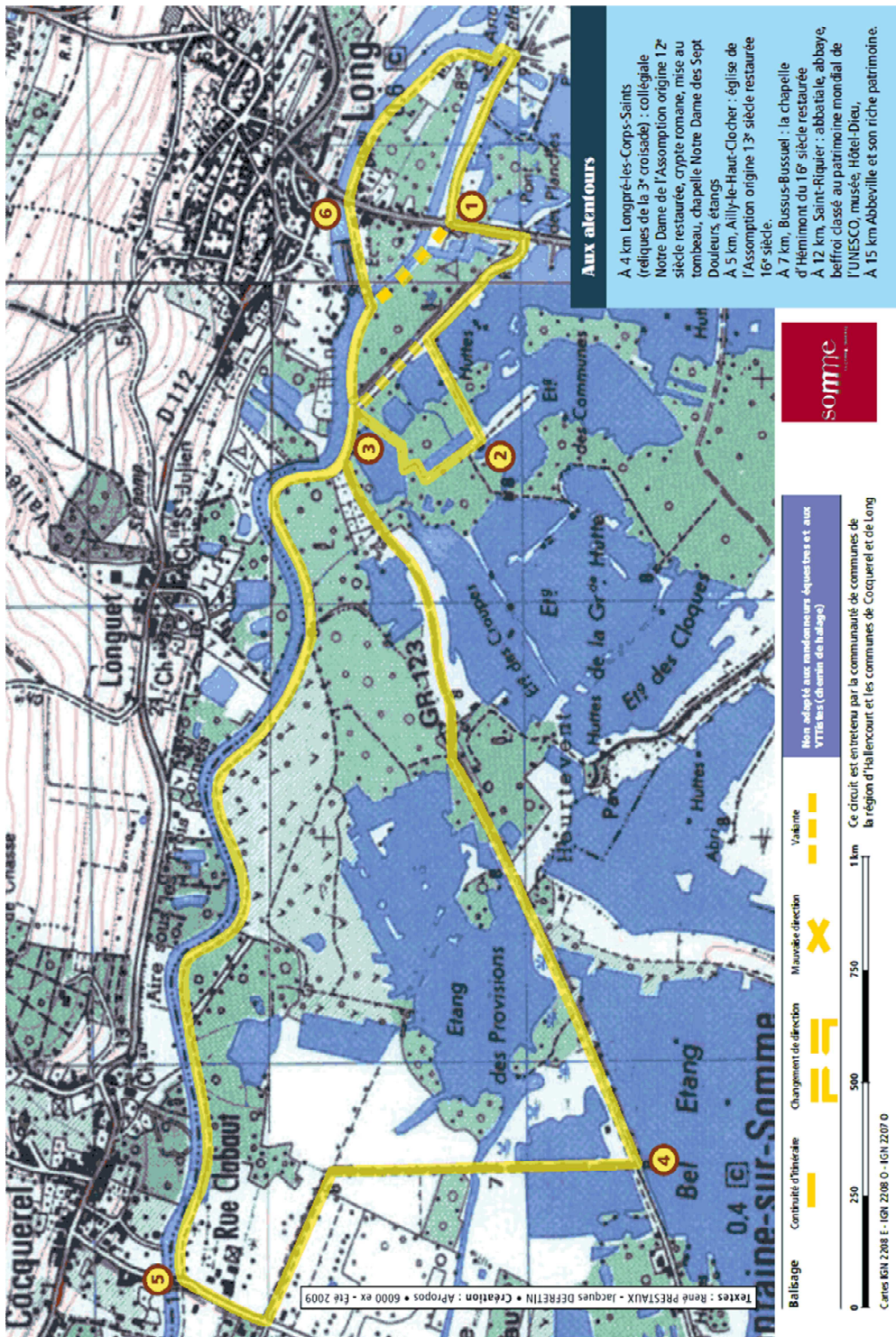
<http://asnmonsoubert.com>

Agenda

Dimanche 15 décembre Rando à Saint Valery sur Somme
(vieille ville et visite de l'Abbaye)

Fabien Freté, Mathieu Delabye, Laurent
Amourette, David Maingueux, Suzy
Moncond'huy et Amandine Fricker
à La Matelote à Saint Valery (19/10/13)





Aux alentours

- A 4 km Longpré-les-Corps-Saints (reliques de la 3^e croisade) : collégiale Notre Dame de l'Assomption origine 12^e siècle restaurée, crypte romane, mise au tombeau, chapelle Notre Dame des Sept Douleurs, étangs
- A 5 km, Ailly-le-Haut-Clocher : église de l'Assomption origine 13^e siècle restaurée 16^e siècle.
- A 7 km, Bussus-Bussuel : la chapelle d'Hémimont du 16^e siècle restaurée
- A 12 km, Saint-Riquier : abbatale, abbaye, beffroi classé au patrimoine mondial de l'UNESCO, musée, Hôtel-Dieu,
- A 15 km Abbeville et son riche patrimoine.



Non adapté aux randonneurs avertis et aux VTTistes (à l'entrée de halage)

Ce circuit est entretenu par la communauté de communes de la région d'Hallicourt et les communes de Cocquereil et de Long

0 250 500 750 1 km

Cartes IGN 2208 E - IGN 2208 O - IGN 2207 O


Les bords de la Somme

Si la Somme alimente toujours les nombreux étangs, le fleuve, maîtrisé par un barrage, fournissait aussi du courant électrique.

- Durée : 2 heures 40
- Distance : 8 km
- Parcours facile

Départ : Parking, à l'entrée de la route menant à l'usine hydro-électrique de Long

Long, 15 km au sud-est d'Abbeville, 5 km au sud d'Ailly le Haut-Clocher.



La Somme

- ① Du parking, prendre la D32 sur la gauche ; 50 mètres plus loin avant le pont prendre à droite et s'engager ensuite dans le 1^{er} chemin à gauche.
 - ▶ Un domaine où l'eau côtoie la verdure.
- ② Au croisement, prendre à droite le chemin herbeux, laisser sur la gauche «le marais au paradis des pêcheurs de Long» et poursuivre dans le chemin herbeux ; 100 mètres plus loin partir à droite, franchir une passerelle et rejoindre le bord de Somme.
- ③ Tourner à gauche, au croisement suivant quitter le chemin de halage et emprunter le sentier de gauche.
- ④ Au croisement, tourner à droite, poursuivre jusqu'à la route, bifurquer alors à droite et continuer jusqu'au bord de Somme sans passer sur le pont routier.
- ⑤ Prendre à droite et progresser le long de la Somme par le chemin de halage. Franchir le pont métallique bleu près de l'écluse et passer sous le pont enjambant la Somme.
 - ▶ Cette voie servait naguère pour tracter bateaux et péniches.
- ⑥ Poursuivre sur le chemin de halage, franchir l'écluse et rejoindre l'usine hydroélectrique et rejoindre la parking.



Offices du tourisme :
 Long, tél. 03 22 31 82 50
 Pont-Rémy, tél. 03 22 27 12 07

A découvrir

Un cadeau de la fée électricité ! Bien avant les autres, les Longiniens purent ranger dans leurs placards, en partie tout au moins, bougies et lampes à huile. En juin 1903, chaque foyer disposa en effet d'une ampoule électrique alimentée en courant continu 110 volts par la toute nouvelle centrale et son barrage aménagés en bordure de la Somme. De taille modeste certes, cette usine hydroélectrique comportait pourtant tout un ensemble de turbines, roues dentées, poulies, courroies et manettes en cuivre sur tableau de marbre : une ambiance qu'aurait sûrement appréciée Jules Verne ! Depuis 1968, EDF a pris le relais mais Long a voulu garder ce témoin de son riche passé. Classée monument historique, l'usine est ainsi devenue musée.

Pour les responsables n'oubliez pas le gilet fluo pour la sécurité des randonneurs

Chers amis marcheurs

L'A.S.N de Mons-Boubert
vous invite à sa prochaine randonnée

Dimanche 24 novembre 2013

Circuit de Long
Les bords de la Somme

Distance : 8 km

Lieu de rendez-vous :

8h30 Salle des Fêtes de Mons-Boubert

9h00 Parking, à l'entrée de la route menant à l'usine
hydro-électrique de Long

Difficulté : parcours facile

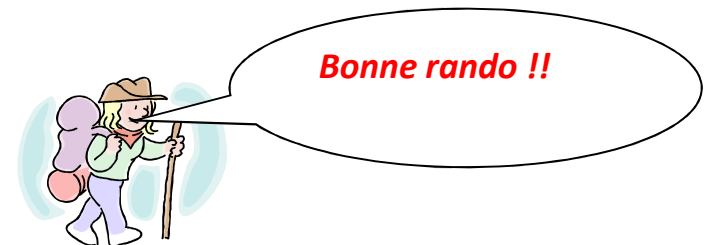
Suivre le Gr 123 Circuit Cadet Roussel

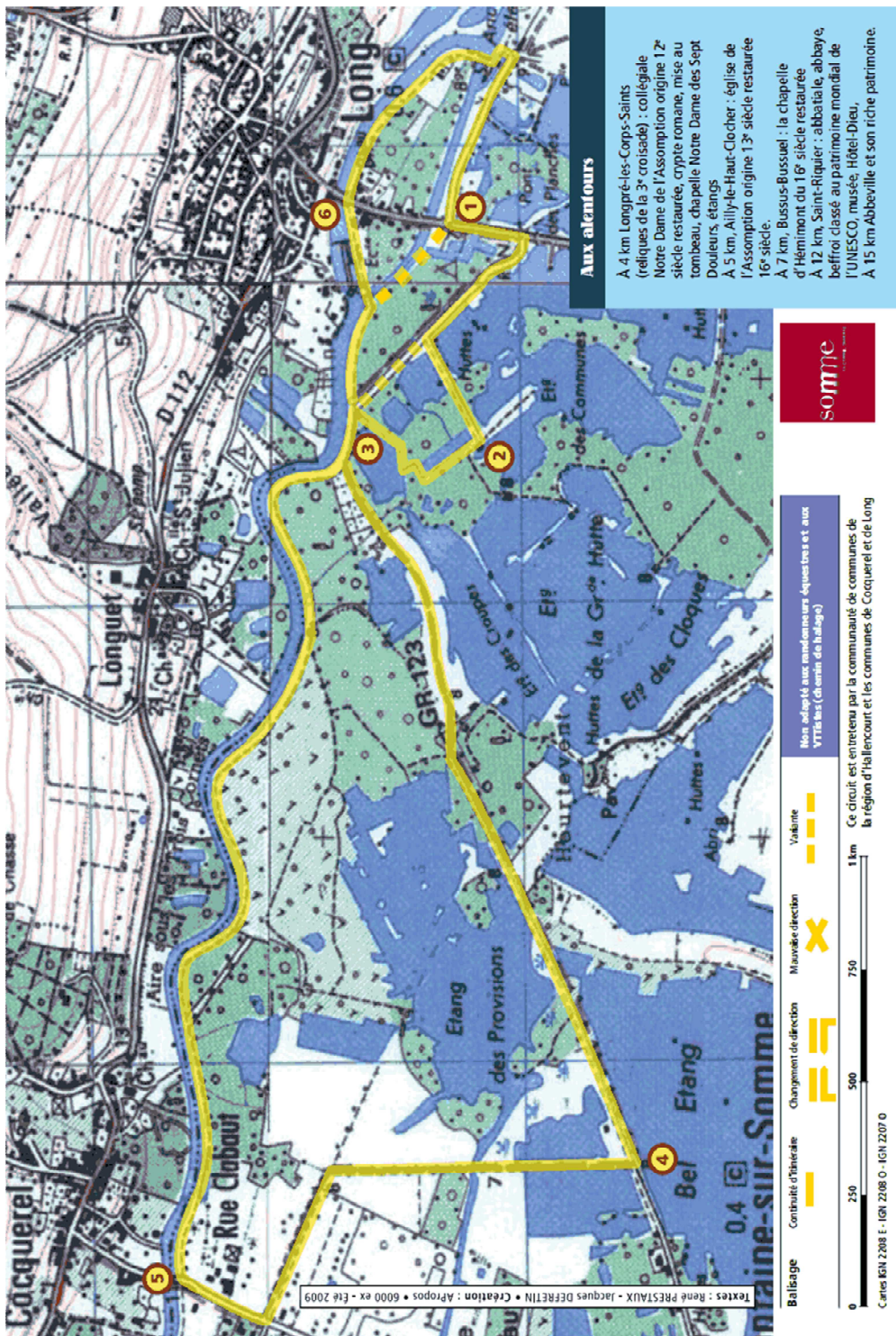
<http://asnmonsoubert.com>

Agenda

Dimanche 15 décembre Rando à Saint Valery sur Somme
(vieille ville et visite de l'Abbaye)

Fabien Freté, Mathieu Delabye, Laurent
Amourette, David Maingueux, Suzy
Moncond'huy et Amandine Fricker
à La Matelote à Saint Valery (19/10/13)





Aux alentours

- A 4 km Longpré-les-Corps-Saints (reliques de la 3^e croisade) : collégiale Notre Dame de l'Assomption origine 12^e siècle restaurée, crypte romane, mise au tombeau, chapelle Notre Dame des Sept Douleurs, étangs
- A 5 km, Ailly-le-Haut-Clocher : église de l'Assomption origine 13^e siècle restaurée 16^e siècle.
- A 7 km, Bussus-Bussuel : la chapelle d'Hémimont du 16^e siècle restaurée
- A 12 km, Saint-Riquier : abbatale, abbaye, beffroi classé au patrimoine mondial de l'UNESCO, musée, Hôtel-Dieu,
- A 15 km Abbeville et son riche patrimoine.



Non adapté aux randonneurs avertis et aux VTTistes (à l'entrée de halage)

Ce circuit est entretenu par la communauté de communes de la région d'Hallicourt et les communes de Cocquereil et de Long

0 250 500 750 1 km

Cartes IGN 2208 E - IGN 2208 O - IGN 2207 O

Les bords de la Somme

Si la Somme alimente toujours les nombreux étangs, le fleuve, maîtrisé par un barrage, fournissait aussi du courant électrique.

- Durée : 2 heures 40
- Distance : 8 km
- Parcours facile

Départ : Parking, à l'entrée de la route menant à l'usine hydro-électrique de Long

Long, 15 km au sud-est d'Abbeville, 5 km au sud d'Ailly le Haut-Clocher.



La Somme

- ① Du parking, prendre la D32 sur la gauche ; 50 mètres plus loin avant le pont prendre à droite et s'engager ensuite dans le 1^{er} chemin à gauche.
 - ▶ *Un domaine où l'eau côtoie la verdure.*
- ② Au croisement, prendre à droite le chemin herbeux, laisser sur la gauche « le marais au paradis des pêcheurs de Long » et poursuivre dans le chemin herbeux ; 100 mètres plus loin partir à droite, franchir une passerelle et rejoindre le bord de Somme.
- ③ Tourner à gauche, au croisement suivant quitter le chemin de halage et emprunter le sentier de gauche.
- ④ Au croisement, tourner à droite, poursuivre jusqu'à la route, bifurquer alors à droite et continuer jusqu'au bord de Somme sans passer sur le pont routier.
- ⑤ Prendre à droite et progresser le long de la Somme par le chemin de halage. Franchir le pont métallique bleu près de l'écluse et passer sous le pont enjambant la Somme.
 - ▶ *Cette voie servait naguère pour tracter bateaux et péniches.*
- ⑥ Poursuivre sur le chemin de halage, franchir l'écluse et rejoindre l'usine hydroélectrique et rejoindre la parking.



© D. CRY

Offices du tourisme :
Long, tél. 03 22 31 82 50
Pont-Rémy, tél. 03 22 27 12 07

A découvrir

Un cadeau de la fée électricité ! Bien avant les autres, les Longiniens purent ranger dans leurs placards, en partie tout au moins, bougies et lampes à huile. En juin 1903, chaque foyer disposa en effet d'une ampoule électrique alimentée en courant continu 110 volts par la toute nouvelle centrale et son barrage aménagés en bordure de la Somme. De taille modeste certes, cette usine hydroélectrique comportait pourtant tout un ensemble de turbines, roues dentées, poulies, courroies et manettes en cuivre sur tableau de marbre : une ambiance qu'aurait sûrement appréciée Jules Verne ! Depuis 1968, EDF a pris le relais mais Long a voulu garder ce témoin de son riche passé. Classée monument historique, l'usine est ainsi devenue musée.

Pour les responsables n'oubliez pas le gilet fluo pour la sécurité des randonneurs

Chers amis marcheurs

L'A.S.N de Mons-Boubert
vous invite à sa prochaine randonnée

Dimanche 24 novembre 2013

Circuit de Long
Les bords de la Somme

Distance : 8 km

Lieu de rendez-vous :

8h30 Salle des Fêtes de Mons-Boubert

9h00 Parking, à l'entrée de la route menant à l'usine
hydro-électrique de Long

Difficulté : parcours facile

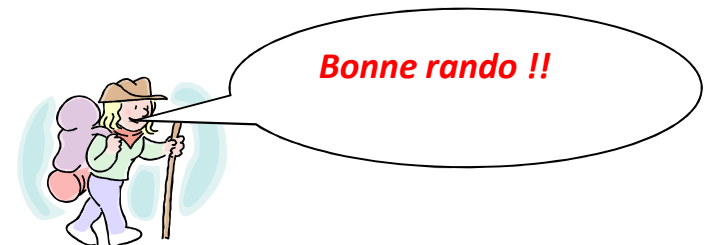
Suivre le Gr 123 Circuit Cadet Roussel

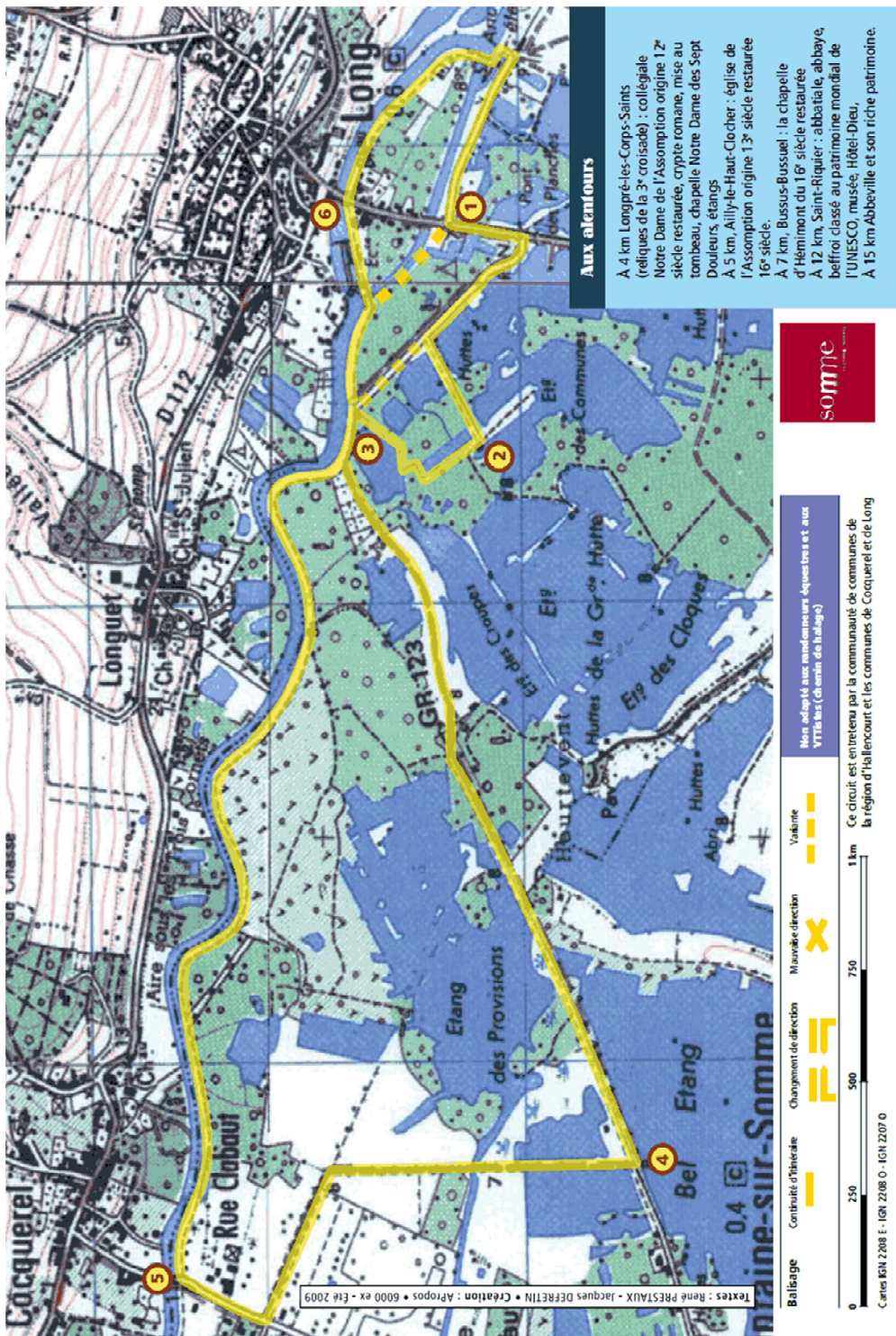
<http://asnmonsoubert.com>

Agenda

Dimanche 15 décembre Rando à Saint Valery sur Somme
(vieille ville et visite de l'Abbaye)

Fabien Freté, Mathieu Delabye, Laurent
Amourette, David Maingueux, Suzy
Moncond'huy et Amandine Fricker
à La Matelote à Saint Valery (19/10/13)





Aux alentours

- A 4 km Longpré-les-Corps-Saints (reliques de la 3^e croisade) : collégiale Notre Dame de l'Assomption origine 12^e siècle restaurée, crypte romane, mise au tombeau, chapelle Notre Dame des Sept Douleurs, étangs
- A 5 km, Ailly-le-Haut-Clocher : église de l'Assomption origine 13^e siècle restaurée 16^e siècle.
- A 7 km, Bussus-Bussuel : la chapelle d'Hémimont du 16^e siècle restaurée
- A 12 km, Saint-Riquier : abbatale, abbaye, beffroi classé au patrimoine mondial de l'UNESCO, musée, Hôtel-Dieu,
- A 15 km Abbeville et son riche patrimoine.



Non adapté aux randonneurs avertis et aux VTTistes (à l'entrée de halage)

Ce circuit est entretenu par la communauté de communes de la région d'Hallicourt et les communes de Cocquereil et de Long

0 250 500 750 1 km

Cartes IGN 2208 E - IGN 2208 O - IGN 2207 O


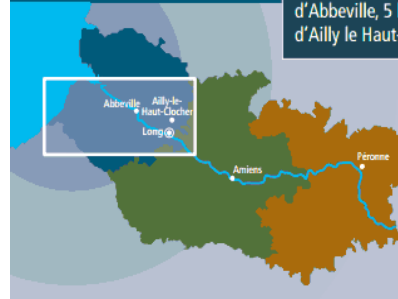
Les bords de la Somme

Si la Somme alimente toujours les nombreux étangs, le fleuve, maîtrisé par un barrage, fournissait aussi du courant électrique.

- Durée : 2 heures 40
- Distance : 8 km
- Parcours facile

Départ : Parking, à l'entrée de la route menant à l'usine hydro-électrique de Long

Long, 15 km au sud-est d'Abbeville, 5 km au sud d'Ailly le Haut-Clocher.



La Somme

- ① Du parking, prendre la D32 sur la gauche ; 50 mètres plus loin avant le pont prendre à droite et s'engager ensuite dans le 1^{er} chemin à gauche.
 - ▶ *Un domaine où l'eau côtoie la verdure.*
- ② Au croisement, prendre à droite le chemin herbeux, laisser sur la gauche « le marais au paradis des pêcheurs de Long » et poursuivre dans le chemin herbeux ; 100 mètres plus loin partir à droite, franchir une passerelle et rejoindre le bord de Somme.
- ③ Tourner à gauche, au croisement suivant quitter le chemin de halage et emprunter le sentier de gauche.
- ④ Au croisement, tourner à droite, poursuivre jusqu'à la route, bifurquer alors à droite et continuer jusqu'au bord de Somme sans passer sur le pont routier.
 - ▶ *Église Saint-Martin, croix en bois.*
- ⑤ Prendre à droite et progresser le long de la Somme par le chemin de halage. Franchir le pont métallique bleu près de l'écluse et passer sous le pont enjambant la Somme.
 - ▶ *Cette voie servait naguère pour tracter bateaux et péniches.*
- ⑥ Poursuivre sur le chemin de halage, franchir l'écluse et rejoindre l'usine hydroélectrique et rejoindre la parking.



Offices du tourisme :
Long, tél. 03 22 31 82 50
Pont-Rémy, tél. 03 22 27 12 07

A découvrir

Un cadeau de la fée électricité ! Bien avant les autres, les Longiniens purent ranger dans leurs placards, en partie tout au moins, bougies et lampes à huile. En juin 1903, chaque foyer disposa en effet d'une ampoule électrique alimentée en courant continu 110 volts par la toute nouvelle centrale et son barrage aménagés en bordure de la Somme. De taille modeste certes, cette usine hydroélectrique comportait pourtant tout un ensemble de turbines, roues dentées, poulies, courroies et manettes en cuivre sur tableau de marbre : une ambiance qu'aurait sûrement appréciée Jules Verne ! Depuis 1968, EDF a pris le relais mais Long a voulu garder ce témoin de son riche passé. Classée monument historique, l'usine est ainsi devenue musée.

Pour les responsables n'oubliez pas le gilet fluo pour la sécurité des randonneurs

Chers amis marcheurs

L'A.S.N de Mons-Boubert
vous invite à sa prochaine randonnée

Dimanche 24 novembre 2013

Circuit de Long
Les bords de la Somme

Distance : 8 km

Lieu de rendez-vous :

8h30 Salle des Fêtes de Mons-Boubert

9h00 Parking, à l'entrée de la route menant à l'usine
hydro-électrique de Long

Difficulté : parcours facile

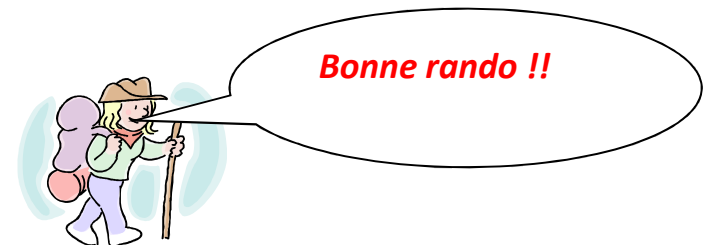
Suivre le Gr 123 Circuit Cadet Roussel

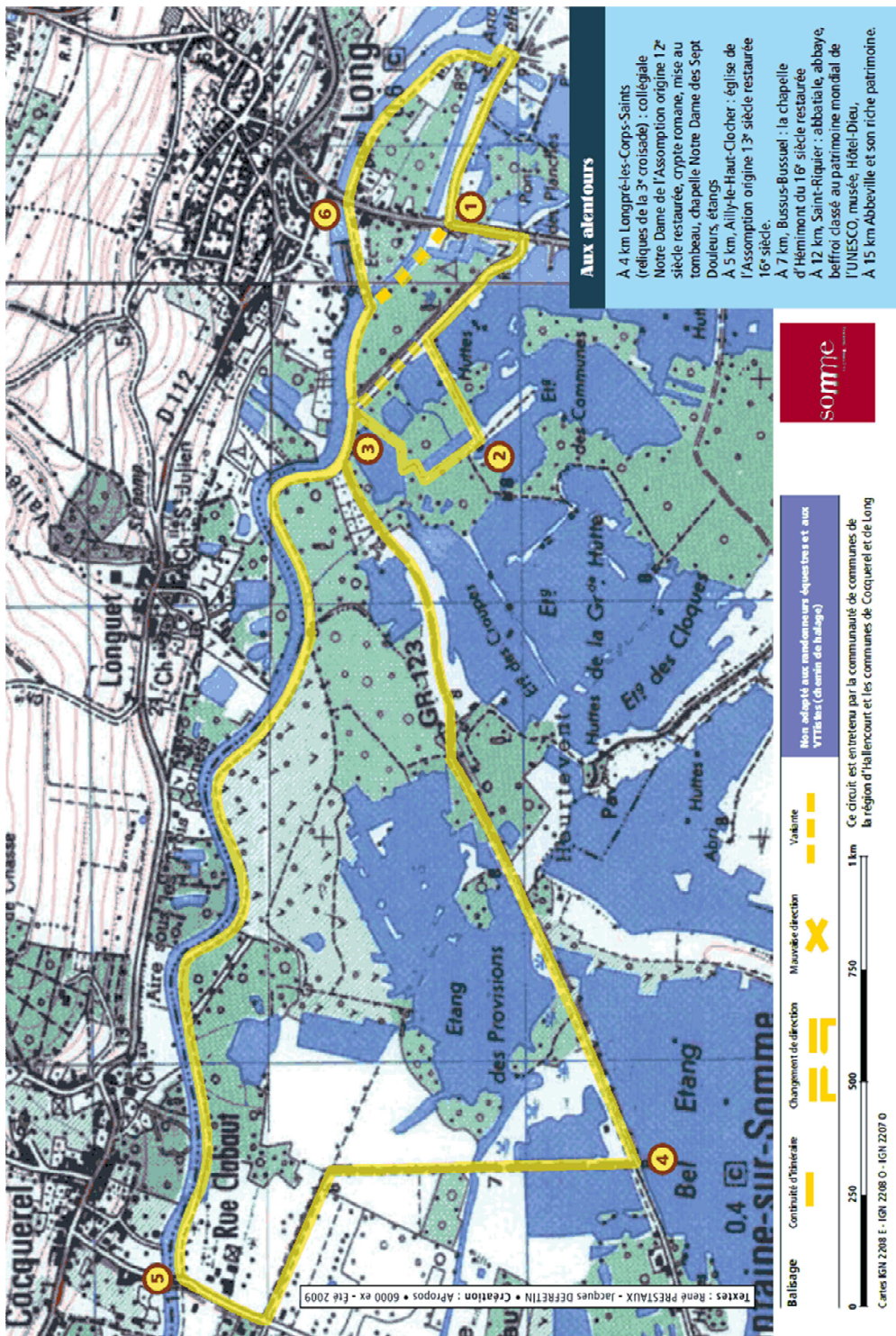
<http://asnmonsoubert.com>

Agenda

Dimanche 15 décembre Rando à Saint Valery sur Somme
(vieille ville et visite de l'Abbaye)

Fabien Freté, Mathieu Delabye, Laurent
Amourette, David Maingueux, Suzy
Moncond'huy et Amandine Fricker
à La Matelote à Saint Valery (19/10/13)





Aux alentours

- A 4 km Longpré-les-Corps-Saints (reliques de la 3^e croisade) : collégiale Notre Dame de l'Assomption origine 12^e siècle restaurée, crypte romane, mise au tombeau, chapelle Notre Dame des Sept Douleurs, étangs
- A 5 km, Ailly-le-Haut-Clocher : église de l'Assomption origine 13^e siècle restaurée 16^e siècle.
- A 7 km, Bussus-Bussuel : la chapelle d'Hémimont du 16^e siècle restaurée
- A 12 km, Saint-Riquier : abbatale, abbaye, beffroi classé au patrimoine mondial de l'UNESCO, musée, Hôtel-Dieu,
- A 15 km Abbeville et son riche patrimoine.



Non adapté aux randonneurs équestres et aux VTTistes (à l'entrée de halage)

Ce circuit est entretenu par la communauté de communes de la région d'Hallicourt et les communes de Cocquereil et de Long

0 250 500 750 1 km

Cartes IGN 2208 E - IGN 2208 O - IGN 2207 O


Les bords de la Somme

Si la Somme alimente toujours les nombreux étangs, le fleuve, maîtrisé par un barrage, fournissait aussi du courant électrique.

- Durée : 2 heures 40
- Distance : 8 km
- Parcours facile

Départ : Parking, à l'entrée de la route menant à l'usine hydro-électrique de Long

Long, 15 km au sud-est d'Abbeville, 5 km au sud d'Ailly le Haut-Clocher.



La Somme

- ① Du parking, prendre la D32 sur la gauche ; 50 mètres plus loin avant le pont prendre à droite et s'engager ensuite dans le 1^{er} chemin à gauche.
 - ▶ *Un domaine où l'eau côtoie la verdure.*
- ② Au croisement, prendre à droite le chemin herbeux, laisser sur la gauche « le marais au paradis des pêcheurs de Long » et poursuivre dans le chemin herbeux ; 100 mètres plus loin partir à droite, franchir une passerelle et rejoindre le bord de Somme.
- ③ Tourner à gauche, au croisement suivant quitter le chemin de halage et emprunter le sentier de gauche.
- ④ Au croisement, tourner à droite, poursuivre jusqu'à la route, bifurquer alors à droite et continuer jusqu'au bord de Somme sans passer sur le pont routier.
- ⑤ Prendre à droite et progresser le long de la Somme par le chemin de halage. Franchir le pont métallique bleu près de l'écluse et passer sous le pont enjambant la Somme.
 - ▶ *Cette voie servait naguère pour tracter bateaux et péniches.*
- ⑥ Poursuivre sur le chemin de halage, franchir l'écluse et rejoindre l'usine hydroélectrique et rejoindre la parking.



Offices du tourisme :
Long, tél. 03 22 31 82 50
Pont-Rémy, tél. 03 22 27 12 07

A découvrir

Un cadeau de la fée électricité ! Bien avant les autres, les Longiniens purent ranger dans leurs placards, en partie tout au moins, bougies et lampes à huile. En juin 1903, chaque foyer disposa en effet d'une ampoule électrique alimentée en courant continu 110 volts par la toute nouvelle centrale et son barrage aménagés en bordure de la Somme. De taille modeste certes, cette usine hydroélectrique comportait pourtant tout un ensemble de turbines, roues dentées, poulies, courroies et manettes en cuivre sur tableau de marbre : une ambiance qu'aurait sûrement appréciée Jules Verne ! Depuis 1968, EDF a pris le relais mais Long a voulu garder ce témoin de son riche passé. Classée monument historique, l'usine est ainsi devenue musée.

Pour les responsables n'oubliez pas le gilet fluo pour la sécurité des randonneurs

Chers amis marcheurs

L'A.S.N de Mons-Boubert
vous invite à sa prochaine randonnée

Dimanche 24 novembre 2013

Circuit de Long
Les bords de la Somme

Distance : 8 km

Lieu de rendez-vous :

8h30 Salle des Fêtes de Mons-Boubert

9h00 Parking, à l'entrée de la route menant à l'usine
hydro-électrique de Long

Difficulté : parcours facile

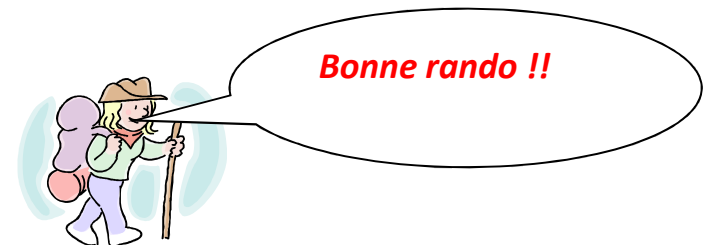
Suivre le Gr 123 Circuit Cadet Roussel

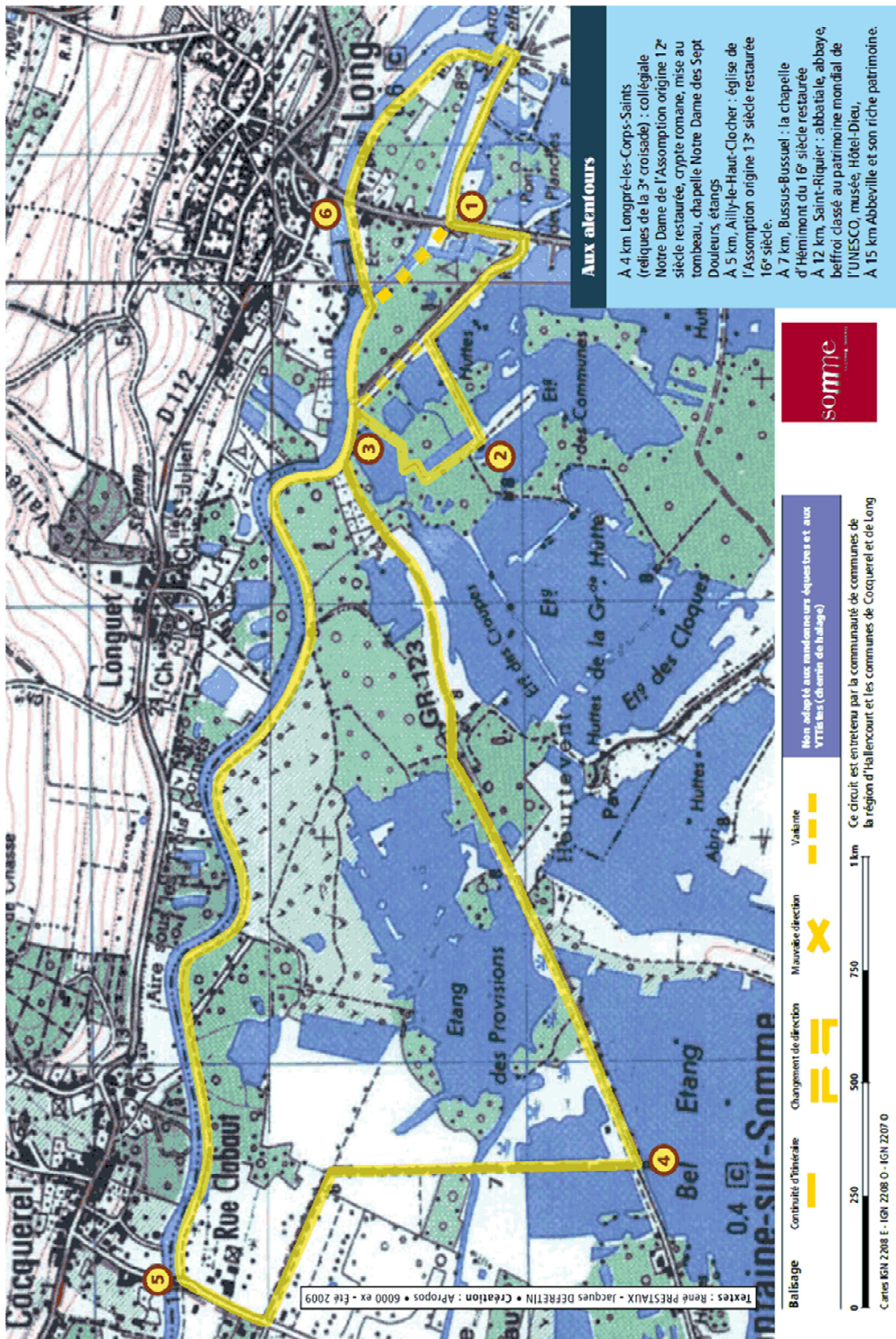
<http://asnmonsoubert.com>

Agenda

Dimanche 15 décembre Rando à Saint Valery sur Somme
(vieille ville et visite de l'Abbaye)

Fabien Freté, Mathieu Delabye, Laurent
Amourette, David Maingueux, Suzy
Moncond'huy et Amandine Fricker
à La Matelote à Saint Valery (19/10/13)





Aux alentours

- A 4 km Longpré-les-Corps-Saints (reliques de la 3^e croisade) : collégiale Notre Dame de l'Assomption origine 12^e siècle restaurée, crypte romane, mise au tombeau, chapelle Notre Dame des Sept Douleurs, étangs
- A 5 km, Ailly-le-Haut-Clocher : église de l'Assomption origine 13^e siècle restaurée 16^e siècle.
- A 7 km, Bussus-Bussuel : la chapelle d'Hémimont du 16^e siècle restaurée
- A 12 km, Saint-Riquier : abbatale, abbaye, beffroi classé au patrimoine mondial de l'UNESCO, musée, Hôtel-Dieu,
- A 15 km Abbeville et son riche patrimoine.



Non adapté aux randonneurs avertis et aux VTTistes (à l'entrée de halage)

Ce circuit est entretenu par la communauté de communes de la région d'Hallicourt et les communes de Cocquereil et de Long

0 250 500 750 1 km

Cartes IGN 2208 E - IGN 2208 O - IGN 2207 O


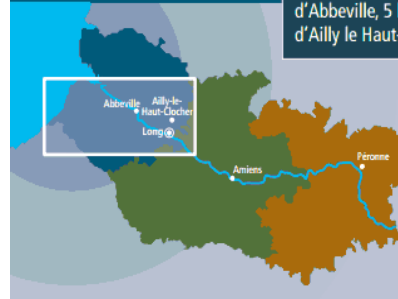
Les bords de la Somme

Si la Somme alimente toujours les nombreux étangs, le fleuve, maîtrisé par un barrage, fournissait aussi du courant électrique.

- Durée : 2 heures 40
- Distance : 8 km
- Parcours facile

Départ : Parking, à l'entrée de la route menant à l'usine hydro-électrique de Long

Long, 15 km au sud-est d'Abbeville, 5 km au sud d'Ailly le Haut-Clocher.



La Somme

- ① Du parking, prendre la D32 sur la gauche ; 50 mètres plus loin avant le pont prendre à droite et s'engager ensuite dans le 1^{er} chemin à gauche.
 - ▶ *Un domaine où l'eau côtoie la verdure.*
- ② Au croisement, prendre à droite le chemin herbeux, laisser sur la gauche «le marais au paradis des pêcheurs de Long» et poursuivre dans le chemin herbeux ; 100 mètres plus loin partir à droite, franchir une passerelle et rejoindre le bord de Somme.
- ③ Tourner à gauche, au croisement suivant quitter le chemin de halage et emprunter le sentier de gauche.
- ④ Au croisement, tourner à droite, poursuivre jusqu'à la route, bifurquer alors à droite et continuer jusqu'au bord de Somme sans passer sur le pont routier.
- ⑤ Prendre à droite et progresser le long de la Somme par le chemin de halage. Franchir le pont métallique bleu près de l'écluse et passer sous le pont enjambant la Somme.
 - ▶ *Cette voie servait naguère pour tracter bateaux et péniches.*
- ⑥ Poursuivre sur le chemin de halage, franchir l'écluse et rejoindre l'usine hydroélectrique et rejoindre la parking.



Offices du tourisme :
Long, tél. 03 22 31 82 50
Pont-Rémy, tél. 03 22 27 12 07

A découvrir

Un cadeau de la fée électricité !
Bien avant les autres, les Longiniens purent ranger dans leurs placards, en partie tout au moins, bougies et lampes à huile. En juin 1903, chaque foyer disposa en effet d'une ampoule électrique alimentée en courant continu 110 volts par la toute nouvelle centrale et son barrage aménagés en bordure de la Somme. De taille modeste certes, cette usine hydroélectrique comportait pourtant tout un ensemble de turbines, roues dentées, poulies, courroies et manettes en cuivre sur tableau de marbre : une ambiance qu'aurait sûrement appréciée Jules Verne !
Depuis 1968, EDF a pris le relais mais Long a voulu garder ce témoin de son riche passé. Classée monument historique, l'usine est ainsi devenue musée.

Pour les responsables n'oubliez pas le gilet fluo pour la sécurité des randonneurs

Chers amis marcheurs

L'A.S.N de Mons-Boubert
vous invite à sa prochaine randonnée

Dimanche 24 novembre 2013

Circuit de Long
Les bords de la Somme

Distance : 8 km

Lieu de rendez-vous :

8h30 Salle des Fêtes de Mons-Boubert

9h00 Parking, à l'entrée de la route menant à l'usine
hydro-électrique de Long

Difficulté : parcours facile

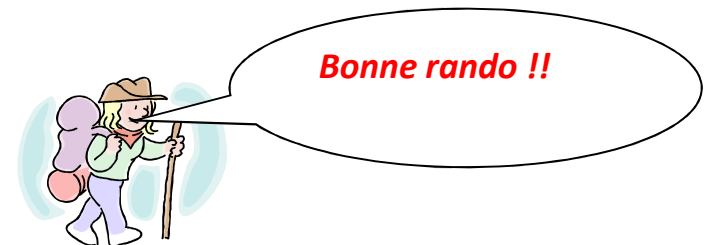
Suivre le Gr 123 Circuit Cadet Roussel

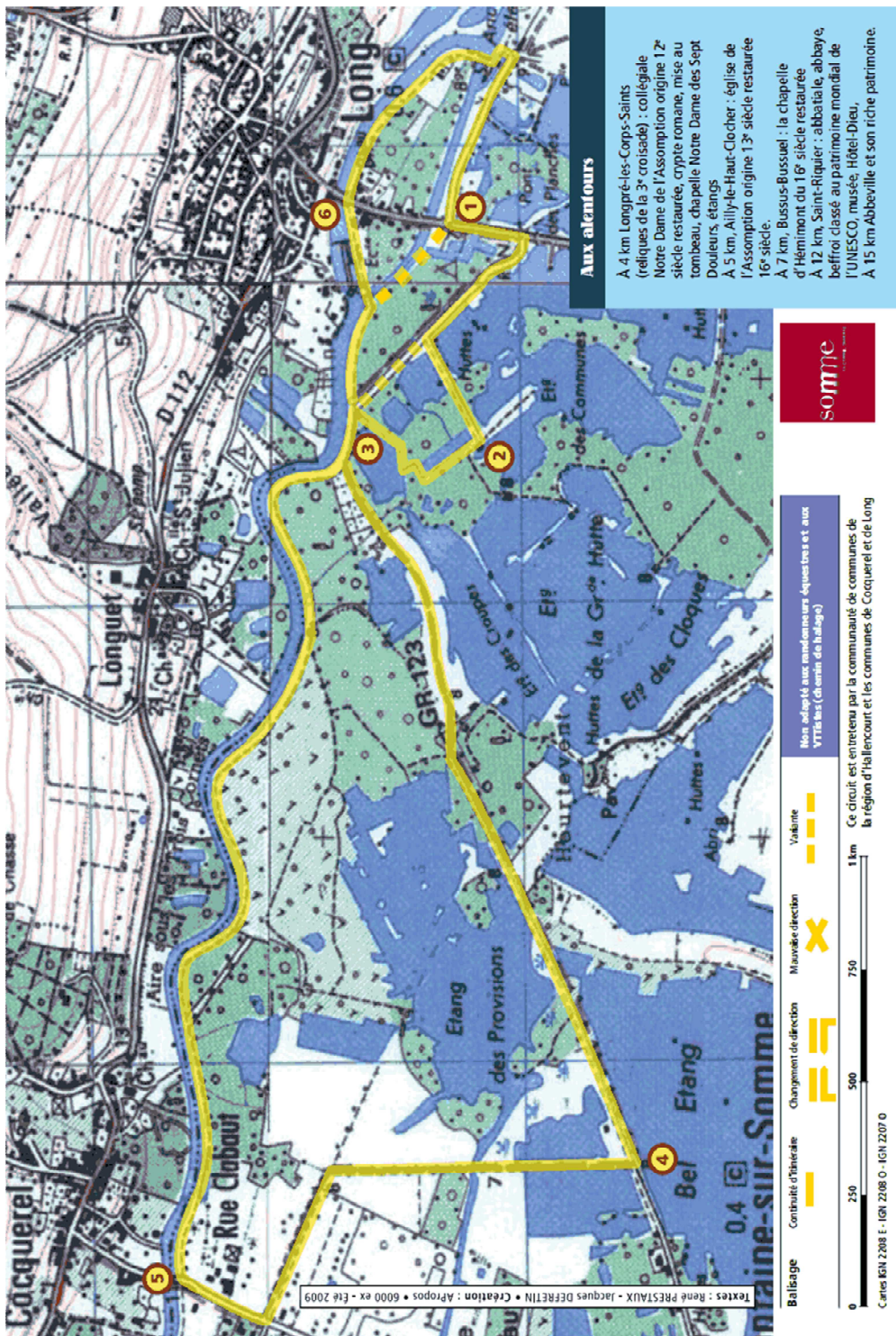
<http://asnmonsoubert.com>

Agenda

Dimanche 15 décembre Rando à Saint Valery sur Somme
(vieille ville et visite de l'Abbaye)

Fabien Freté, Mathieu Delabye, Laurent
Amourette, David Maingueux, Suzy
Moncond'huy et Amandine Fricker
à La Matelote à Saint Valery (19/10/13)





Aux alentours

- A 4 km Longpré-les-Corps-Saints (reliques de la 3^e croisade) : collégiale Notre Dame de l'Assomption origine 12^e siècle restaurée, crypte romane, mise au tombeau, chapelle Notre Dame des Sept Douleurs, étangs
- A 5 km, Ailly-le-Haut-Clocher : église de l'Assomption origine 13^e siècle restaurée 16^e siècle.
- A 7 km, Bussus-Bussuel : la chapelle d'Hémimont du 16^e siècle restaurée
- A 12 km, Saint-Riquier : abbatale, abbaye, beffroi classé au patrimoine mondial de l'UNESCO, musée, Hôtel-Dieu,
- A 15 km Abbeville et son riche patrimoine.



Non adapté aux randonneurs équestres et aux VTTistes (à l'entrée de halage)

Ce circuit est entretenu par la communauté de communes de la région d'Hallicourt et les communes de Cocquereil et de Long

0 250 500 750 1 km

Cartes IGN 2208 E - IGN 2208 O - IGN 2207 O


Les bords de la Somme

Si la Somme alimente toujours les nombreux étangs, le fleuve, maîtrisé par un barrage, fournissait aussi du courant électrique.

- Durée : 2 heures 40
- Distance : 8 km
- Parcours facile

Départ : Parking, à l'entrée de la route menant à l'usine hydro-électrique de Long

Long, 15 km au sud-est d'Abbeville, 5 km au sud d'Ailly le Haut-Clocher.



La Somme

- ① Du parking, prendre la D32 sur la gauche ; 50 mètres plus loin avant le pont prendre à droite et s'engager ensuite dans le 1^{er} chemin à gauche.
 - ▶ *Un domaine où l'eau côtoie la verdure.*
- ② Au croisement, prendre à droite le chemin herbeux, laisser sur la gauche « le marais au paradis des pêcheurs de Long » et poursuivre dans le chemin herbeux ; 100 mètres plus loin partir à droite, franchir une passerelle et rejoindre le bord de Somme.
- ③ Tourner à gauche, au croisement suivant quitter le chemin de halage et emprunter le sentier de gauche.
- ④ Au croisement, tourner à droite, poursuivre jusqu'à la route, bifurquer alors à droite et continuer jusqu'au bord de Somme sans passer sur le pont routier.
- ⑤ Prendre à droite et progresser le long de la Somme par le chemin de halage. Franchir le pont métallique bleu près de l'écluse et passer sous le pont enjambant la Somme.
 - ▶ *Cette voie servait naguère pour tracter bateaux et péniches.*
- ⑥ Poursuivre sur le chemin de halage, franchir l'écluse et rejoindre l'usine hydroélectrique et rejoindre la parking.



Offices du tourisme :
Long, tél. 03 22 31 82 50
Pont-Rémy, tél. 03 22 27 12 07

A découvrir

Un cadeau de la fée électricité ! Bien avant les autres, les Longiniens purent ranger dans leurs placards, en partie tout au moins, bougies et lampes à huile. En juin 1903, chaque foyer disposa en effet d'une ampoule électrique alimentée en courant continu 110 volts par la toute nouvelle centrale et son barrage aménagés en bordure de la Somme. De taille modeste certes, cette usine hydroélectrique comportait pourtant tout un ensemble de turbines, roues dentées, poulies, courroies et manettes en cuivre sur tableau de marbre : une ambiance qu'aurait sûrement appréciée Jules Verne ! Depuis 1968, EDF a pris le relais mais Long a voulu garder ce témoin de son riche passé. Classée monument historique, l'usine est ainsi devenue musée.

Pour les responsables n'oubliez pas le gilet fluo pour la sécurité des randonneurs

Chers amis marcheurs

L'A.S.N de Mons-Boubert
vous invite à sa prochaine randonnée

Dimanche 24 novembre 2013

Circuit de Long
Les bords de la Somme

Distance : 8 km

Lieu de rendez-vous :

8h30 Salle des Fêtes de Mons-Boubert

9h00 Parking, à l'entrée de la route menant à l'usine
hydro-électrique de Long

Difficulté : parcours facile

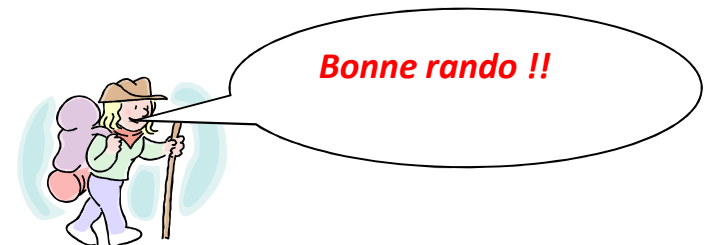
Suivre le Gr 123 Circuit Cadet Roussel

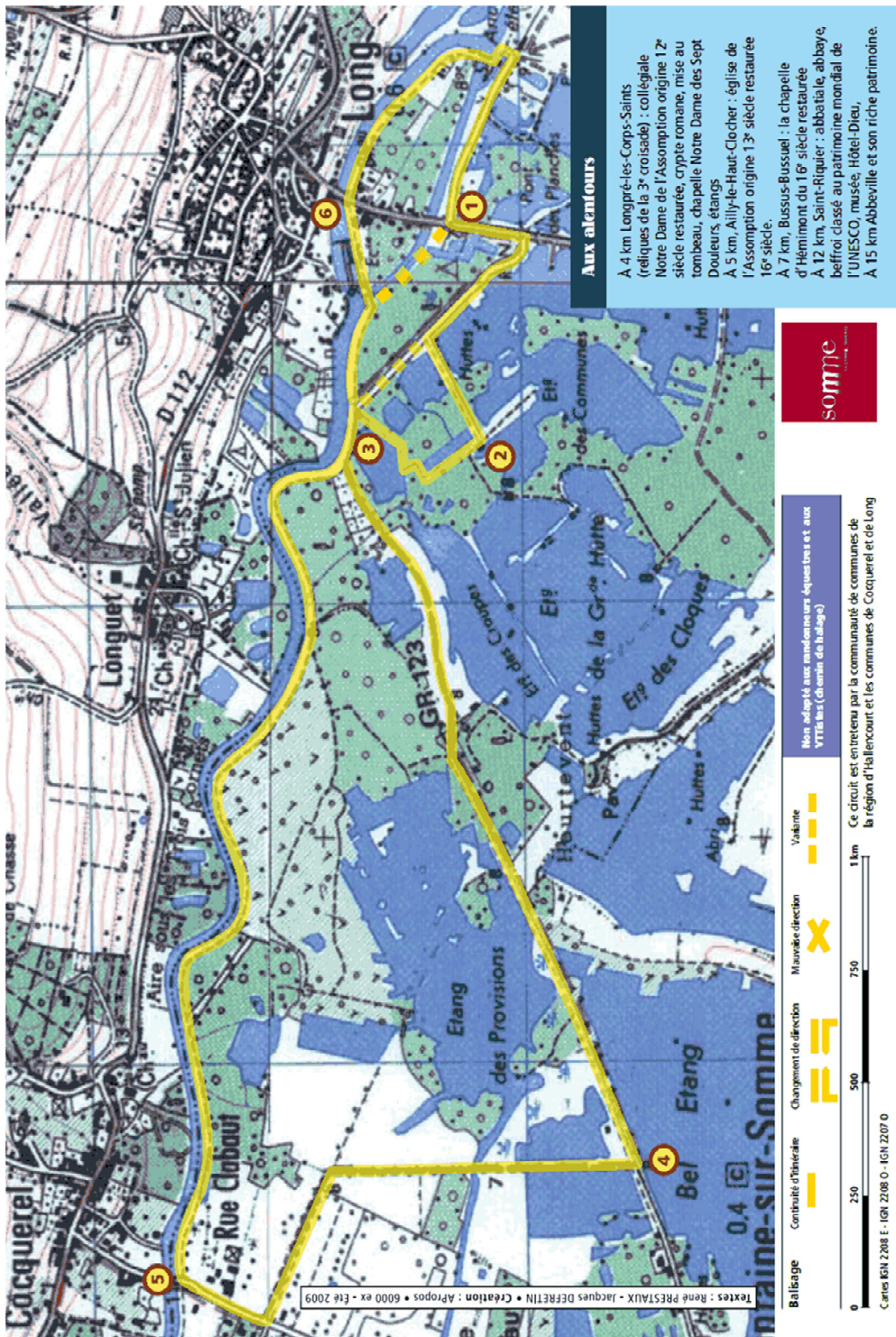
<http://asnmonsoubert.com>

Agenda

Dimanche 15 décembre Rando à Saint Valery sur Somme
(vieille ville et visite de l'Abbaye)

Fabien Freté, Mathieu Delabye, Laurent
Amourette, David Maingueux, Suzy
Moncond'huy et Amandine Fricker
à La Matelote à Saint Valery (19/10/13)





Aux alentours

- A 4 km Longpré-les-Corps-Saints (reliques de la 3^e croisade) : collégiale Notre Dame de l'Assomption origine 12^e siècle restaurée, crypte romane, mise au tombeau, chapelle Notre Dame des Sept Douleurs, étangs
- A 5 km, Ailly-le-Haut-Clocher : église de l'Assomption origine 13^e siècle restaurée 16^e siècle.
- A 7 km, Bussus-Bussuel : la chapelle d'Hémimont du 16^e siècle restaurée
- A 12 km, Saint-Riquier : abbatale, abbaye, beffroi classé au patrimoine mondial de l'UNESCO, musée, Hôtel-Dieu,
- A 15 km Abbeville et son riche patrimoine.



Non adapté aux randonneurs équestres et aux VTTistes (à l'entrée de halage)

Ce circuit est entretenu par la communauté de communes de la région d'Hallicourt et les communes de Cocquereil et de Long

0 250 500 750 1 km

Cartes IGN 2208 E - IGN 2208 O - IGN 2207 O


Les bords de la Somme

Si la Somme alimente toujours les nombreux étangs, le fleuve, maîtrisé par un barrage, fournissait aussi du courant électrique.

- Durée : 2 heures 40
- Distance : 8 km
- Parcours facile

Départ : Parking, à l'entrée de la route menant à l'usine hydro-électrique de Long

Long, 15 km au sud-est d'Abbeville, 5 km au sud d'Ailly le Haut-Clocher.



La Somme

- ① Du parking, prendre la D32 sur la gauche ; 50 mètres plus loin avant le pont prendre à droite et s'engager ensuite dans le 1^{er} chemin à gauche.
 - ▶ *Un domaine où l'eau côtoie la verdure.*
- ② Au croisement, prendre à droite le chemin herbeux, laisser sur la gauche « le marais au paradis des pêcheurs de Long » et poursuivre dans le chemin herbeux ; 100 mètres plus loin partir à droite, franchir une passerelle et rejoindre le bord de Somme.
- ③ Tourner à gauche, au croisement suivant quitter le chemin de halage et emprunter le sentier de gauche.
- ④ Au croisement, tourner à droite, poursuivre jusqu'à la route, bifurquer alors à droite et continuer jusqu'au bord de Somme sans passer sur le pont routier.
- ⑤ Prendre à droite et progresser le long de la Somme par le chemin de halage. Franchir le pont métallique bleu près de l'écluse et passer sous le pont enjambant la Somme.
 - ▶ *Cette voie servait naguère pour tracter bateaux et péniches.*
- ⑥ Poursuivre sur le chemin de halage, franchir l'écluse et rejoindre l'usine hydroélectrique et rejoindre la parking.



Offices du tourisme :
Long, tél. 03 22 31 82 50
Pont-Rémy, tél. 03 22 27 12 07

A découvrir

Un cadeau de la fée électricité !
Bien avant les autres, les Longiniens purent ranger dans leurs placards, en partie tout au moins, bougies et lampes à huile. En juin 1903, chaque foyer disposa en effet d'une ampoule électrique alimentée en courant continu 110 volts par la toute nouvelle centrale et son barrage aménagés en bordure de la Somme. De taille modeste certes, cette usine hydroélectrique comportait pourtant tout un ensemble de turbines, roues dentées, poulies, courroies et manettes en cuivre sur tableau de marbre : une ambiance qu'aurait sûrement appréciée Jules Verne !
Depuis 1968, EDF a pris le relais mais Long a voulu garder ce témoin de son riche passé. Classée monument historique, l'usine est ainsi devenue musée.

Pour les responsables n'oubliez pas le gilet fluo pour la sécurité des randonneurs

Chers amis marcheurs

L'A.S.N de Mons-Boubert
vous invite à sa prochaine randonnée

Dimanche 24 novembre 2013

Circuit de Long
Les bords de la Somme

Distance : 8 km

Lieu de rendez-vous :

8h30 Salle des Fêtes de Mons-Boubert

9h00 Parking, à l'entrée de la route menant à l'usine
hydro-électrique de Long

Difficulté : parcours facile

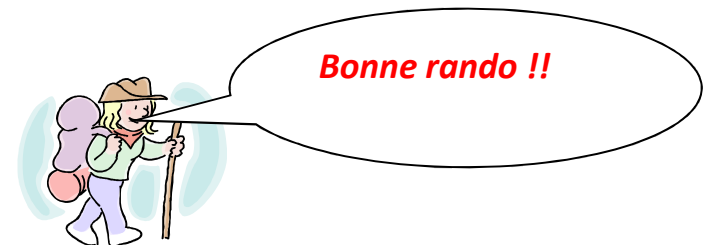
Suivre le Gr 123 Circuit Cadet Roussel

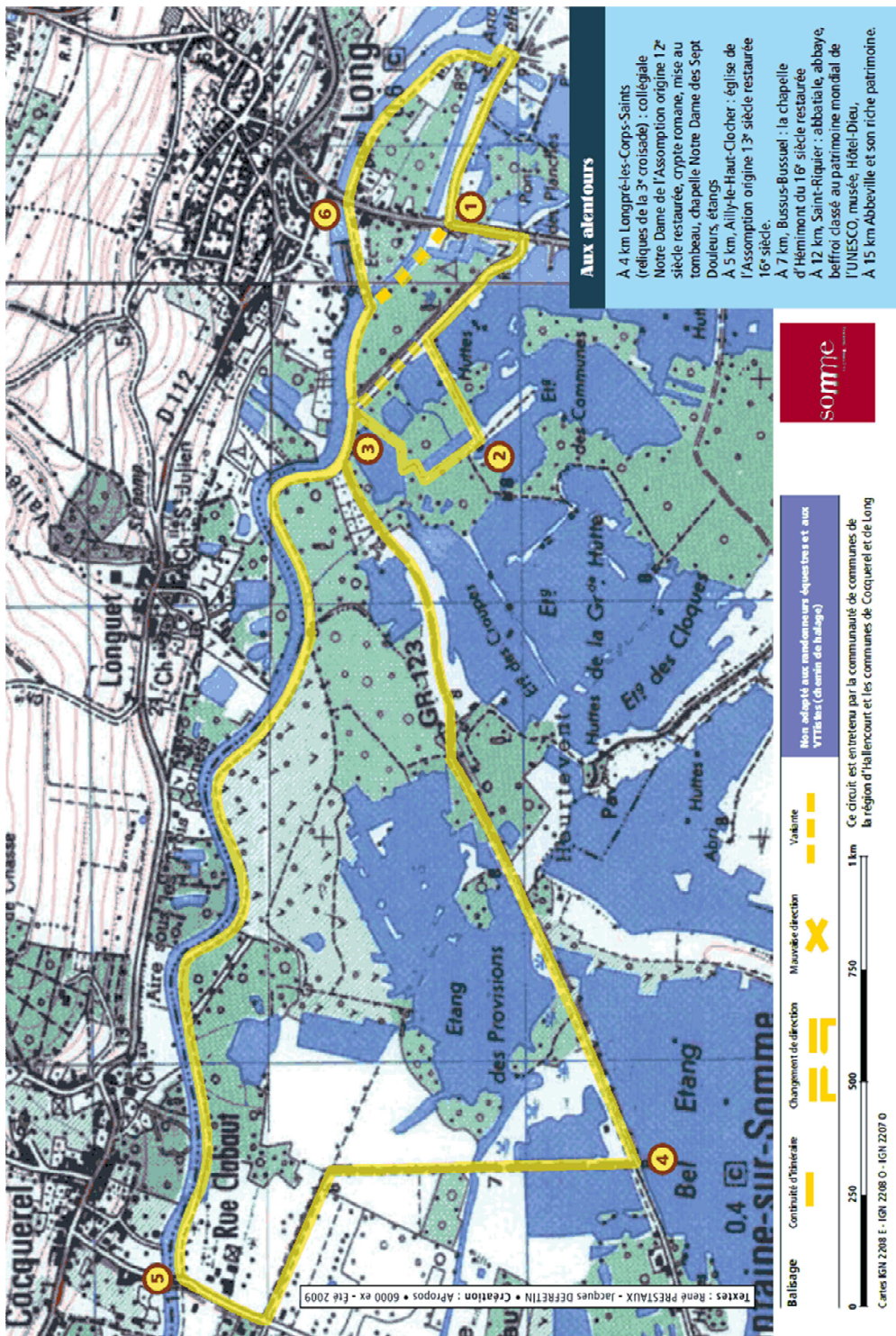
<http://asnmonsoubert.com>

Agenda

Dimanche 15 décembre Rando à Saint Valery sur Somme
(vieille ville et visite de l'Abbaye)

Fabien Freté, Mathieu Delabye, Laurent
Amourette, David Maingueux, Suzy
Moncond'huy et Amandine Fricker
à La Matelote à Saint Valery (19/10/13)





Aux alentours

- A 4 km Longpré-les-Corps-Saints (reliques de la 3^e croisade) : collégiale Notre Dame de l'Assomption origine 12^e siècle restaurée, crypte romane, mise au tombeau, chapelle Notre Dame des Sept Douleurs, étangs
- A 5 km, Ailly-le-Haut-Clocher : église de l'Assomption origine 13^e siècle restaurée 16^e siècle.
- A 7 km, Bussus-Bussuel : la chapelle d'Hémimont du 16^e siècle restaurée
- A 12 km, Saint-Riquier : abbatale, abbaye, beffroi classé au patrimoine mondial de l'UNESCO, musée, Hôtel-Dieu,
- A 15 km Abbeville et son riche patrimoine.



Non adapté aux randonneurs avertis et aux VTTistes (à l'entrée de halage)

Ce circuit est entretenu par la communauté de communes de la région d'Hallicourt et les communes de Cocquereil et de Long

0 250 500 750 1 km

Cartes IGN 2208 E - IGN 2208 O - IGN 2207 O


Les bords de la Somme

Si la Somme alimente toujours les nombreux étangs, le fleuve, maîtrisé par un barrage, fournissait aussi du courant électrique.

- Durée : 2 heures 40
- Distance : 8 km
- Parcours facile

Départ : Parking, à l'entrée de la route menant à l'usine hydro-électrique de Long

Long, 15 km au sud-est d'Abbeville, 5 km au sud d'Ailly le Haut-Clocher.



La Somme

- ① Du parking, prendre la D32 sur la gauche ; 50 mètres plus loin avant le pont prendre à droite et s'engager ensuite dans le 1^{er} chemin à gauche.
 - ▶ Un domaine où l'eau côtoie la verdure.
- ② Au croisement, prendre à droite le chemin herbeux, laisser sur la gauche «le marais au paradis des pêcheurs de Long» et poursuivre dans le chemin herbeux ; 100 mètres plus loin partir à droite, franchir une passerelle et rejoindre le bord de Somme.
- ③ Tourner à gauche, au croisement suivant quitter le chemin de halage et emprunter le sentier de gauche.
- ④ Au croisement, tourner à droite, poursuivre jusqu'à la route, bifurquer alors à droite et continuer jusqu'au bord de Somme sans passer sur le pont routier.
- ⑤ Prendre à droite et progresser le long de la Somme par le chemin de halage. Franchir le pont métallique bleu près de l'écluse et passer sous le pont enjambant la Somme.
 - ▶ Cette voie servait naguère pour tracter bateaux et péniches.
- ⑥ Poursuivre sur le chemin de halage, franchir l'écluse et rejoindre l'usine hydroélectrique et rejoindre la parking.



Offices du tourisme :
Long, tél. 03 22 31 82 50
Pont-Rémy, tél. 03 22 27 12 07

A découvrir

Un cadeau de la fée électricité !
Bien avant les autres, les Longiniens purent ranger dans leurs placards, en partie tout au moins, bougies et lampes à huile. En juin 1903, chaque foyer disposa en effet d'une ampoule électrique alimentée en courant continu 110 volts par la toute nouvelle centrale et son barrage aménagés en bordure de la Somme. De taille modeste certes, cette usine hydroélectrique comportait pourtant tout un ensemble de turbines, roues dentées, poulies, courroies et manettes en cuivre sur tableau de marbre : une ambiance qu'aurait sûrement appréciée Jules Verne !
Depuis 1968, EDF a pris le relais mais Long a voulu garder ce témoin de son riche passé. Classée monument historique, l'usine est ainsi devenue musée.

Pour les responsables n'oubliez pas le gilet fluo pour la sécurité des randonneurs

Chers amis marcheurs

L'A.S.N de Mons-Boubert
vous invite à sa prochaine randonnée

Dimanche 24 novembre 2013

Circuit de Long
Les bords de la Somme

Distance : 8 km

Lieu de rendez-vous :

8h30 Salle des Fêtes de Mons-Boubert

9h00 Parking, à l'entrée de la route menant à l'usine
hydro-électrique de Long

Difficulté : parcours facile

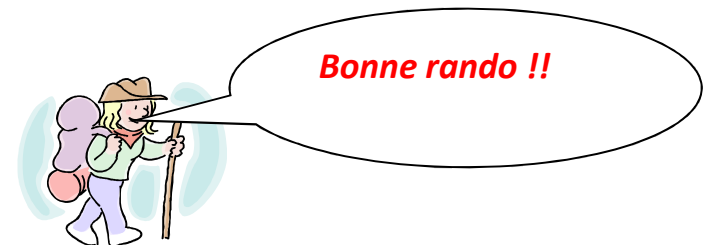
Suivre le Gr 123 Circuit Cadet Roussel

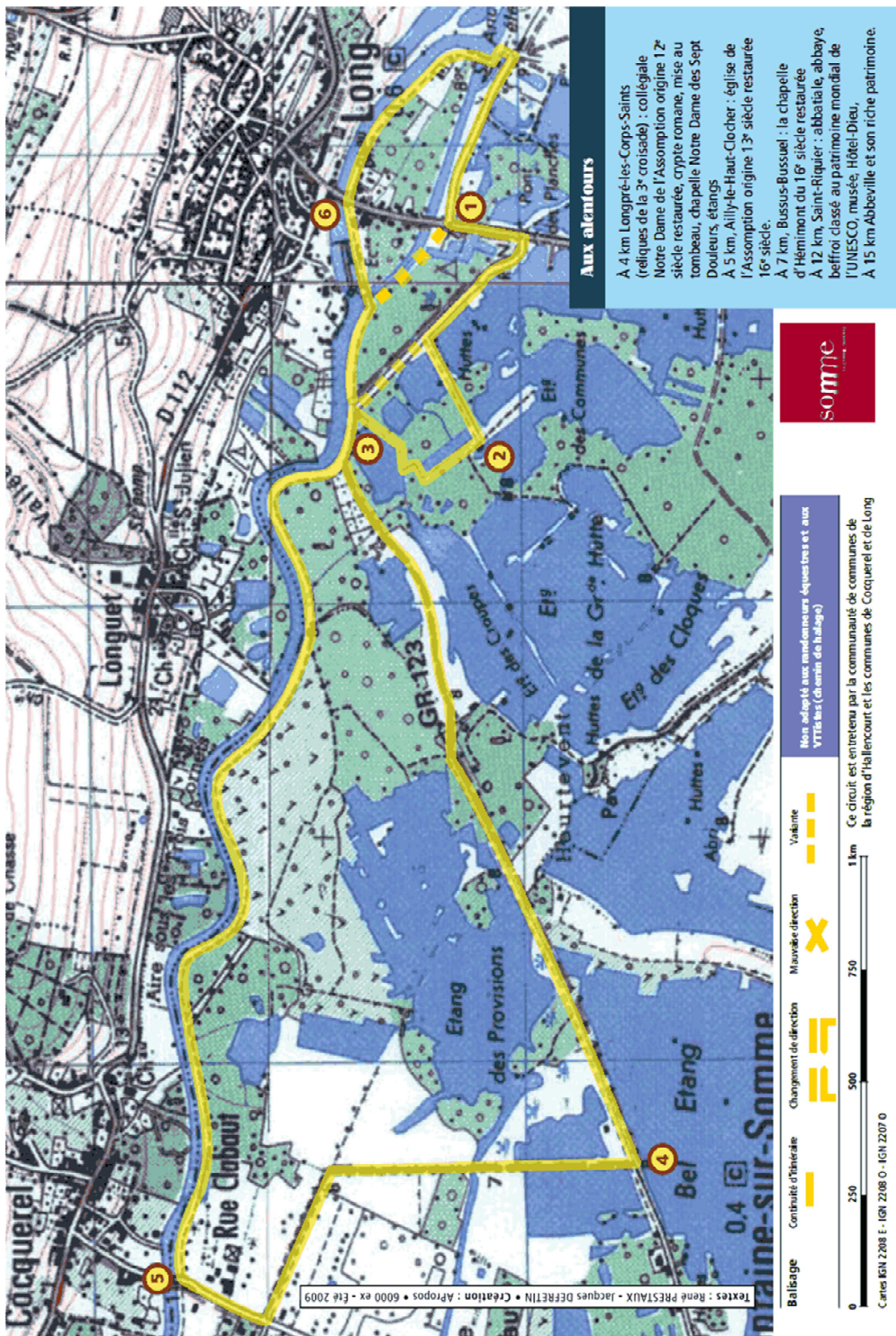
<http://asnmonsoubert.com>

Agenda

Dimanche 15 décembre Rando à Saint Valery sur Somme
(vieille ville et visite de l'Abbaye)

Fabien Freté, Mathieu Delabye, Laurent
Amourette, David Maingueux, Suzy
Moncond'huy et Amandine Fricker
à La Matelote à Saint Valery (19/10/13)





Aux alentours

- A 4 km Longpré-les-Corps-Saints (reliques de la 3^e croisade) : collégiale Notre Dame de l'Assomption origine 12^e siècle restaurée, crypte romane, mise au tombeau, chapelle Notre Dame des Sept Douleurs, étangs
- A 5 km, Ailly-le-Haut-Clocher : église de l'Assomption origine 13^e siècle restaurée 16^e siècle.
- A 7 km, Bussus-Bussuel : la chapelle d'Hémimont du 16^e siècle restaurée
- A 12 km, Saint-Riquier : abbatale, abbaye, beffroi classé au patrimoine mondial de l'UNESCO, musée, Hôtel-Dieu,
- A 15 km Abbeville et son riche patrimoine.



Non adapté aux randonneurs équestres et aux VTTistes (à l'entrée de halage)

Ce circuit est entretenu par la communauté de communes de la région d'Hallicourt et les communes de Cocquereil et de Long

0 250 500 750 1 km

Cartes IGN 2208 E - IGN 2208 O - IGN 2207 O


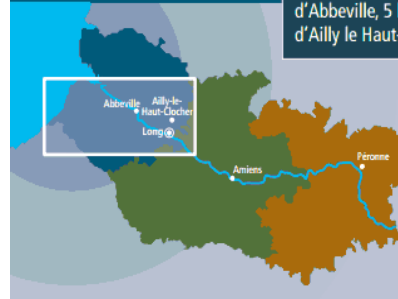
Les bords de la Somme

Si la Somme alimente toujours les nombreux étangs, le fleuve, maîtrisé par un barrage, fournissait aussi du courant électrique.

- Durée : 2 heures 40
- Distance : 8 km
- Parcours facile

Départ : Parking, à l'entrée de la route menant à l'usine hydro-électrique de Long

Long, 15 km au sud-est d'Abbeville, 5 km au sud d'Ailly le Haut-Clocher.



La Somme

- ① Du parking, prendre la D32 sur la gauche ; 50 mètres plus loin avant le pont prendre à droite et s'engager ensuite dans le 1^{er} chemin à gauche.
 - ▶ *Un domaine où l'eau côtoie la verdure.*
- ② Au croisement, prendre à droite le chemin herbeux, laisser sur la gauche « le marais au paradis des pêcheurs de Long » et poursuivre dans le chemin herbeux ; 100 mètres plus loin partir à droite, franchir une passerelle et rejoindre le bord de Somme.
- ③ Tourner à gauche, au croisement suivant quitter le chemin de halage et emprunter le sentier de gauche.
- ④ Au croisement, tourner à droite, poursuivre jusqu'à la route, bifurquer alors à droite et continuer jusqu'au bord de Somme sans passer sur le pont routier.
 - ▶ *Église Saint-Martin, croix en bois.*
- ⑤ Prendre à droite et progresser le long de la Somme par le chemin de halage. Franchir le pont métallique bleu près de l'écluse et passer sous le pont enjambant la Somme.
 - ▶ *Cette voie servait naguère pour tracter bateaux et péniches.*
- ⑥ Poursuivre sur le chemin de halage, franchir l'écluse et rejoindre l'usine hydroélectrique et rejoindre la parking.



Offices du tourisme :
Long, tél. 03 22 31 82 50
Pont-Rémy, tél. 03 22 27 12 07

A découvrir

Un cadeau de la fée électricité !
Bien avant les autres, les Longiniens purent ranger dans leurs placards, en partie tout au moins, bougies et lampes à huile. En juin 1903, chaque foyer disposa en effet d'une ampoule électrique alimentée en courant continu 110 volts par la toute nouvelle centrale et son barrage aménagés en bordure de la Somme. De taille modeste certes, cette usine hydroélectrique comportait pourtant tout un ensemble de turbines, roues dentées, poulies, courroies et manettes en cuivre sur tableau de marbre : une ambiance qu'aurait sûrement appréciée Jules Verne !
Depuis 1968, EDF a pris le relais mais Long a voulu garder ce témoin de son riche passé. Classée monument historique, l'usine est ainsi devenue musée.

Pour les responsables n'oubliez pas le gilet fluo pour la sécurité des randonneurs

Chers amis marcheurs

L'A.S.N de Mons-Boubert
vous invite à sa prochaine randonnée

Dimanche 24 novembre 2013

Circuit de Long
Les bords de la Somme

Distance : 8 km

Lieu de rendez-vous :

8h30 Salle des Fêtes de Mons-Boubert

9h00 Parking, à l'entrée de la route menant à l'usine
hydro-électrique de Long

Difficulté : parcours facile

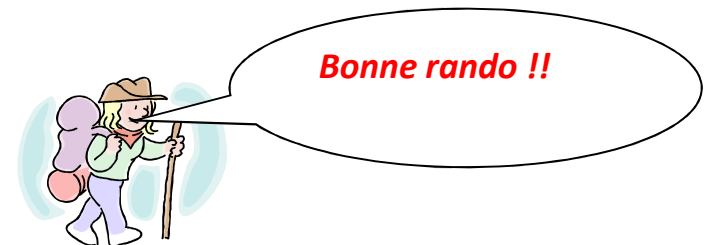
Suivre le Gr 123 Circuit Cadet Roussel

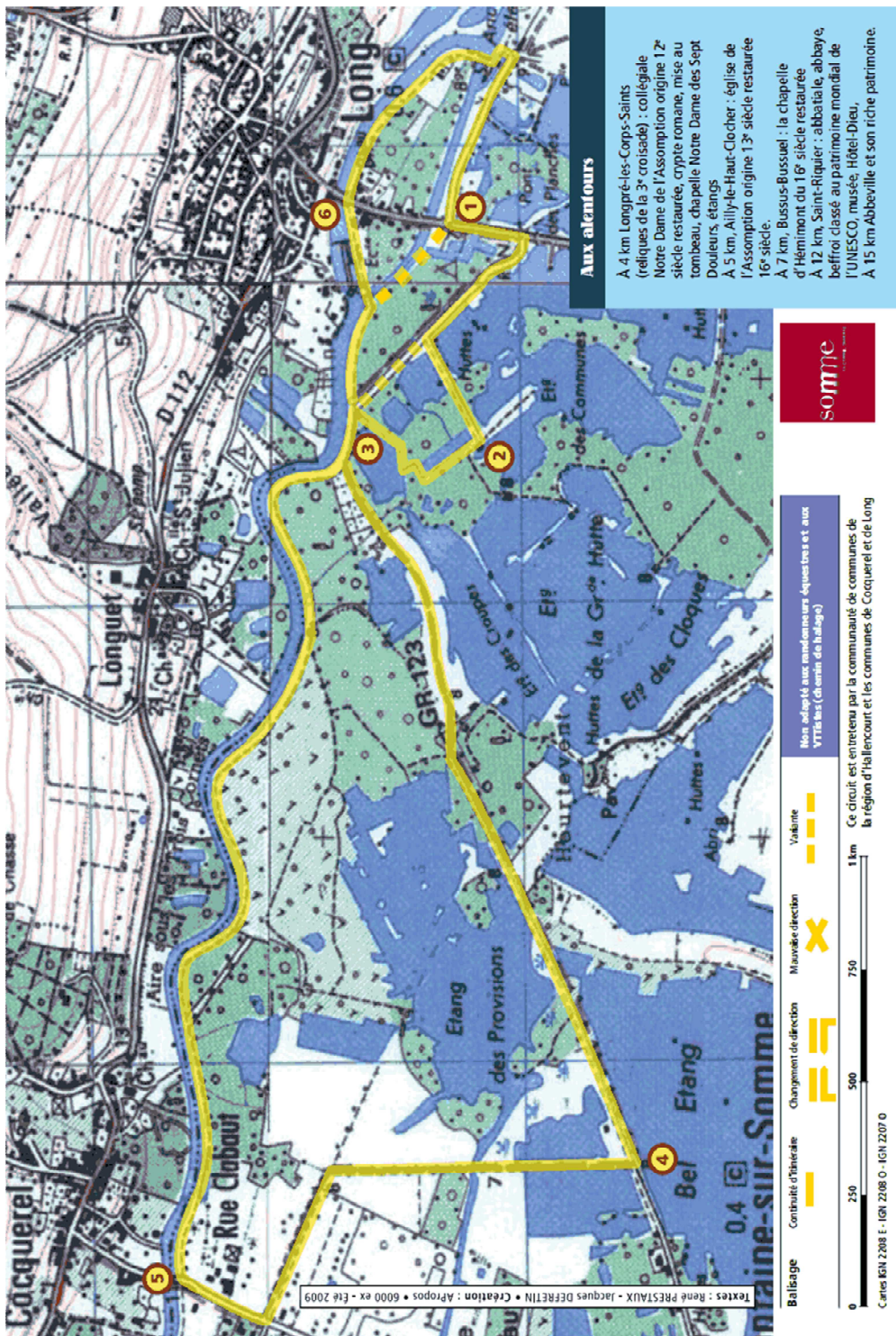
<http://asnmonsoubert.com>

Agenda

Dimanche 15 décembre Rando à Saint Valery sur Somme
(vieille ville et visite de l'Abbaye)

Fabien Freté, Mathieu Delabye, Laurent
Amourette, David Maingueux, Suzy
Moncond'huy et Amandine Fricker
à La Matelote à Saint Valery (19/10/13)





Aux alentours

- A 4 km Longpré-les-Corps-Saints (reliques de la 3^e croisade) : collégiale Notre Dame de l'Assomption origine 12^e siècle restaurée, crypte romane, mise au tombeau, chapelle Notre Dame des Sept Douleurs, étangs
- A 5 km, Ailly-le-Haut-Clocher : église de l'Assomption origine 13^e siècle restaurée 16^e siècle.
- A 7 km, Bussus-Bussuel : la chapelle d'Hémimont du 16^e siècle restaurée
- A 12 km, Saint-Riquier : abbatale, abbaye, beffroi classé au patrimoine mondial de l'UNESCO, musée, Hôtel-Dieu,
- A 15 km Abbeville et son riche patrimoine.



Non adapté aux randonneurs équestres et aux VTTistes (à l'entrée de halage)

Ce circuit est entretenu par la communauté de communes de la région d'Hallicourt et les communes de Cocquereil et de Long

0 250 500 750 1km

Cartes IGN 2208 E - IGN 2208 O - IGN 2207 O

Les bords de la Somme

Si la Somme alimente toujours les nombreux étangs, le fleuve, maîtrisé par un barrage, fournissait aussi du courant électrique.

- Durée : 2 heures 40
- Distance : 8 km
- Parcours facile

Départ : Parking, à l'entrée de la route menant à l'usine hydro-électrique de Long

Long, 15 km au sud-est d'Abbeville, 5 km au sud d'Ailly le Haut-Clocher.



La Somme

- ① Du parking, prendre la D32 sur la gauche ; 50 mètres plus loin avant le pont prendre à droite et s'engager ensuite dans le 1^{er} chemin à gauche.
 - ▶ *Un domaine où l'eau côtoie la verdure.*
- ② Au croisement, prendre à droite le chemin herbeux, laisser sur la gauche «le marais au paradis des pêcheurs de Long» et poursuivre dans le chemin herbeux ; 100 mètres plus loin partir à droite, franchir une passerelle et rejoindre le bord de Somme.
- ③ Tourner à gauche, au croisement suivant quitter le chemin de halage et emprunter le sentier de gauche.
- ④ Au croisement, tourner à droite, poursuivre jusqu'à la route, bifurquer alors à droite et continuer jusqu'au bord de Somme sans passer sur le pont routier.
- ⑤ Prendre à droite et progresser le long de la Somme par le chemin de halage. Franchir le pont métallique bleu près de l'écluse et passer sous le pont enjambant la Somme.
 - ▶ *Cette voie servait naguère pour tracter bateaux et péniches.*
- ⑥ Poursuivre sur le chemin de halage, franchir l'écluse et rejoindre l'usine hydroélectrique et rejoindre la parking.



© D. CRY

Offices du tourisme :
Long, tél. 03 22 31 82 50
Pont-Rémy, tél. 03 22 27 12 07

A découvrir

Un cadeau de la fée électricité ! Bien avant les autres, les Longiniens purent ranger dans leurs placards, en partie tout au moins, bougies et lampes à huile. En juin 1903, chaque foyer disposa en effet d'une ampoule électrique alimentée en courant continu 110 volts par la toute nouvelle centrale et son barrage aménagés en bordure de la Somme. De taille modeste certes, cette usine hydroélectrique comportait pourtant tout un ensemble de turbines, roues dentées, poulies, courroies et manettes en cuivre sur tableau de marbre : une ambiance qu'aurait sûrement appréciée Jules Verne ! Depuis 1968, EDF a pris le relais mais Long a voulu garder ce témoin de son riche passé. Classée monument historique, l'usine est ainsi devenue musée.

Pour les responsables n'oubliez pas le gilet fluo pour la sécurité des randonneurs

Chers amis marcheurs

L'A.S.N de Mons-Boubert
vous invite à sa prochaine randonnée

Dimanche 24 novembre 2013

Circuit de Long
Les bords de la Somme

Distance : 8 km

Lieu de rendez-vous :

8h30 Salle des Fêtes de Mons-Boubert

9h00 Parking, à l'entrée de la route menant à l'usine
hydro-électrique de Long

Difficulté : parcours facile

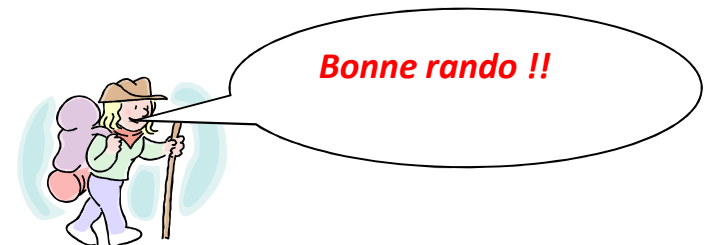
Suivre le Gr 123 Circuit Cadet Roussel

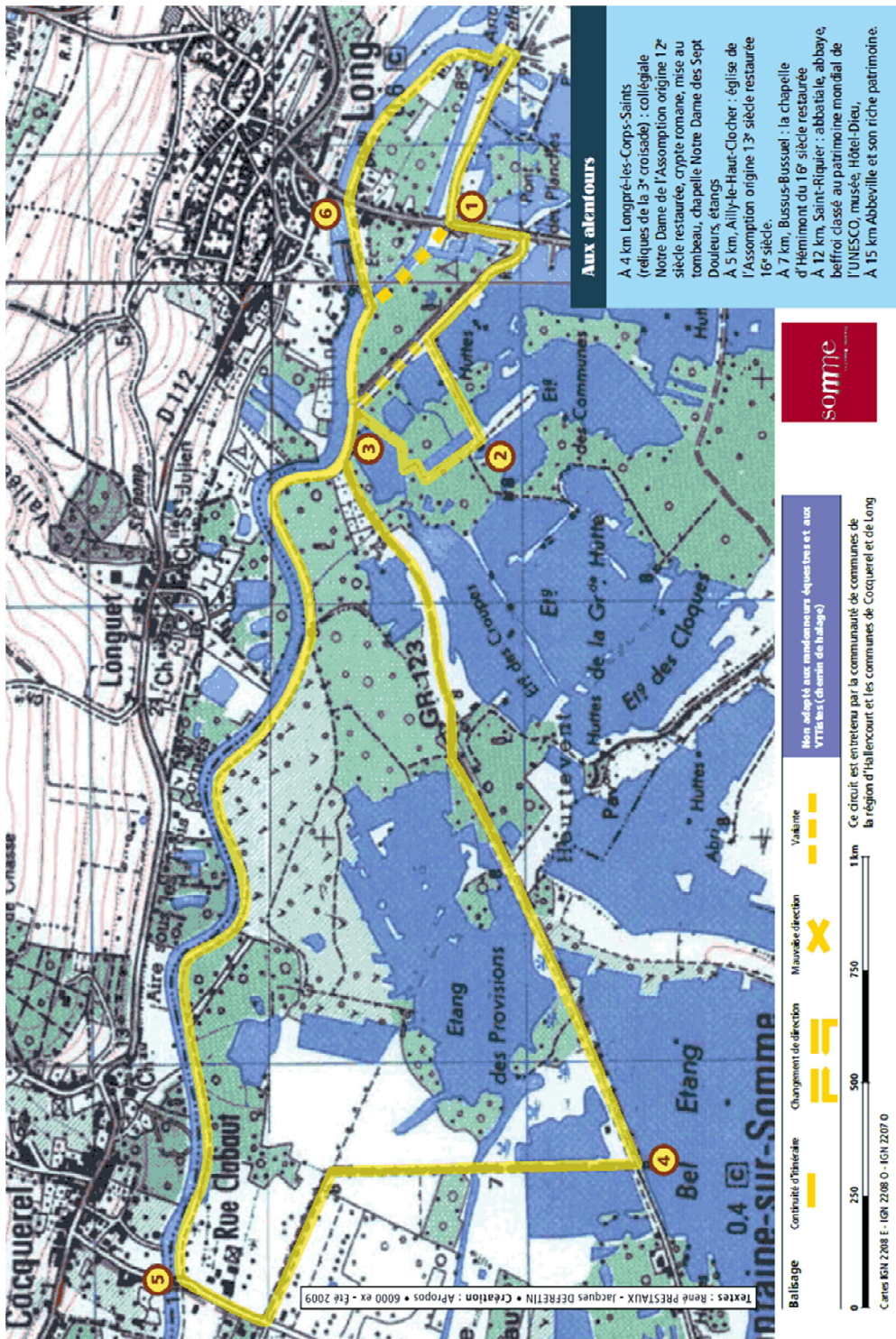
<http://asnmonsoubert.com>

Agenda

Dimanche 15 décembre Rando à Saint Valery sur Somme
(vieille ville et visite de l'Abbaye)

Fabien Freté, Mathieu Delabye, Laurent
Amourette, David Maingueux, Suzy
Moncond'huy et Amandine Fricker
à La Matelote à Saint Valery (19/10/13)





Aux alentours

- A 4 km Longpré-les-Corps-Saints (reliques de la 3^e croisade) : collégiale Notre Dame de l'Assomption origine 12^e siècle restaurée, crypte romane, mise au tombeau, chapelle Notre Dame des Sept Douleurs, étangs
- A 5 km, Ailly-le-Haut-Clocher : église de l'Assomption origine 13^e siècle restaurée 16^e siècle.
- A 7 km, Bussus-Bussuel : la chapelle d'Hémimont du 16^e siècle restaurée
- A 12 km, Saint-Riquier : abbatale, abbaye, beffroi classé au patrimoine mondial de l'UNESCO, musée, Hôtel-Dieu,
- A 15 km Abbeville et son riche patrimoine.



Non adapté aux randonneurs avertis et aux VTTistes (à l'entrée de halage)

Ce circuit est entretenu par la communauté de communes de la région d'Hallicourt et les communes de Cocquereil et de Long

0 250 500 750 1 km

Cartes IGN 2208 E - IGN 2208 O - IGN 2207 O


Les bords de la Somme

Si la Somme alimente toujours les nombreux étangs, le fleuve, maîtrisé par un barrage, fournissait aussi du courant électrique.

- Durée : 2 heures 40
- Distance : 8 km
- Parcours facile

Départ : Parking, à l'entrée de la route menant à l'usine hydro-électrique de Long

Long, 15 km au sud-est d'Abbeville, 5 km au sud d'Ailly le Haut-Clocher.



La Somme

- ① Du parking, prendre la D32 sur la gauche ; 50 mètres plus loin avant le pont prendre à droite et s'engager ensuite dans le 1^{er} chemin à gauche.
 - ▶ *Un domaine où l'eau côtoie la verdure.*
- ② Au croisement, prendre à droite le chemin herbeux, laisser sur la gauche «le marais au paradis des pêcheurs de Long» et poursuivre dans le chemin herbeux ; 100 mètres plus loin partir à droite, franchir une passerelle et rejoindre le bord de Somme.
- ③ Tourner à gauche, au croisement suivant quitter le chemin de halage et emprunter le sentier de gauche.
- ④ Au croisement, tourner à droite, poursuivre jusqu'à la route, bifurquer alors à droite et continuer jusqu'au bord de Somme sans passer sur le pont routier.
- ⑤ Prendre à droite et progresser le long de la Somme par le chemin de halage. Franchir le pont métallique bleu près de l'écluse et passer sous le pont enjambant la Somme.
 - ▶ *Cette voie servait naguère pour tracter bateaux et péniches.*
- ⑥ Poursuivre sur le chemin de halage, franchir l'écluse et rejoindre l'usine hydroélectrique et rejoindre la parking.



Offices du tourisme :
Long, tél. 03 22 31 82 50
Pont-Rémy, tél. 03 22 27 12 07

A découvrir

Un cadeau de la fée électricité ! Bien avant les autres, les Longiniens purent ranger dans leurs placards, en partie tout au moins, bougies et lampes à huile. En juin 1903, chaque foyer disposa en effet d'une ampoule électrique alimentée en courant continu 110 volts par la toute nouvelle centrale et son barrage aménagés en bordure de la Somme. De taille modeste certes, cette usine hydroélectrique comportait pourtant tout un ensemble de turbines, roues dentées, poulies, courroies et manettes en cuivre sur tableau de marbre : une ambiance qu'aurait sûrement appréciée Jules Verne ! Depuis 1968, EDF a pris le relais mais Long a voulu garder ce témoin de son riche passé. Classée monument historique, l'usine est ainsi devenue musée.

Pour les responsables n'oubliez pas le gilet fluo pour la sécurité des randonneurs

Chers amis marcheurs

L'A.S.N de Mons-Boubert
vous invite à sa prochaine randonnée

Dimanche 24 novembre 2013

Circuit de Long
Les bords de la Somme

Distance : 8 km

Lieu de rendez-vous :

8h30 Salle des Fêtes de Mons-Boubert

9h00 Parking, à l'entrée de la route menant à l'usine
hydro-électrique de Long

Difficulté : parcours facile

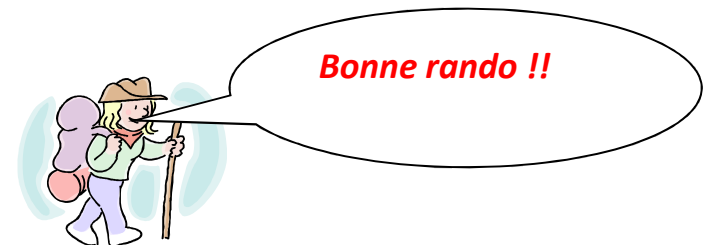
Suivre le Gr 123 Circuit Cadet Roussel

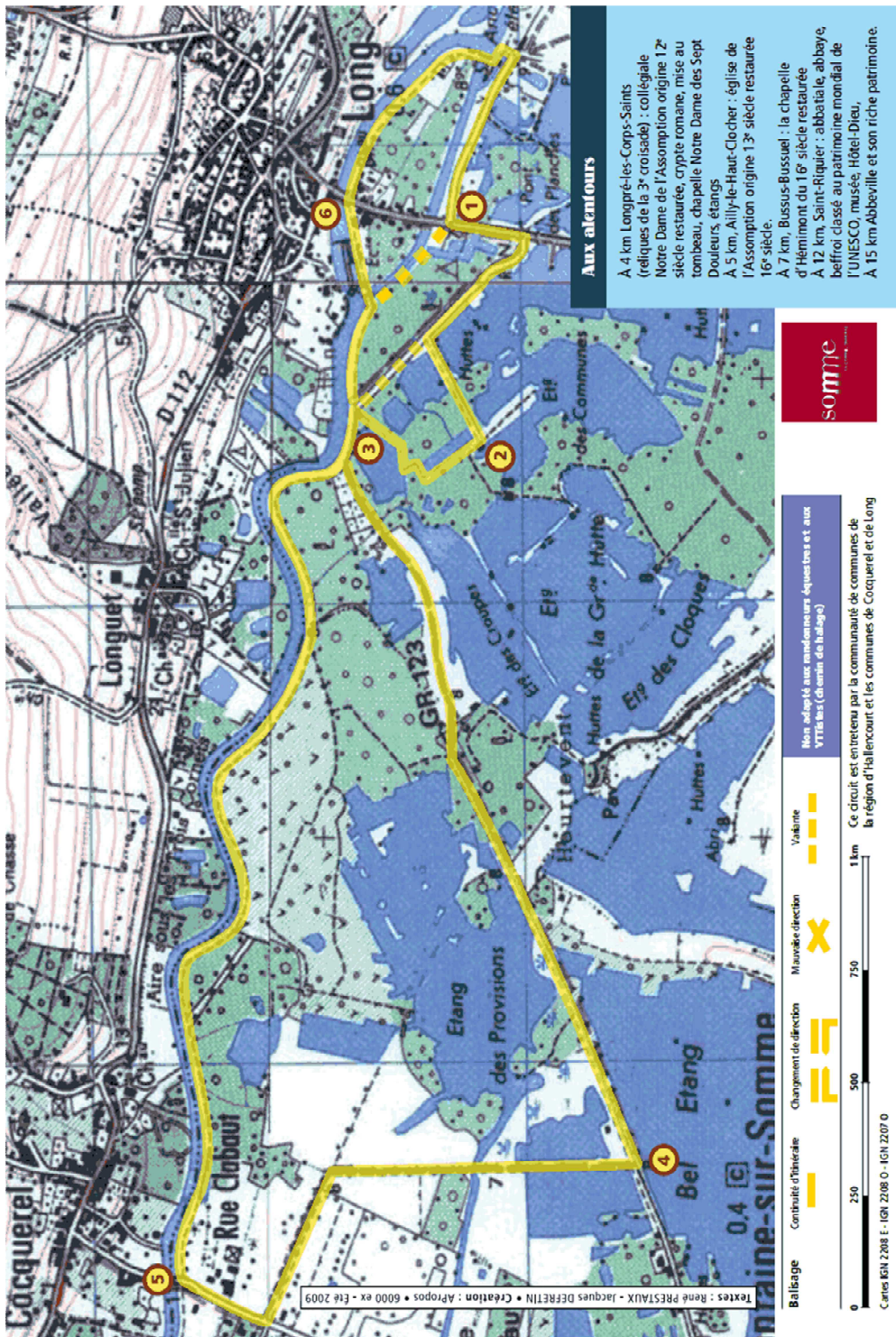
<http://asnmonsoubert.com>

Agenda

Dimanche 15 décembre Rando à Saint Valery sur Somme
(vieille ville et visite de l'Abbaye)

Fabien Freté, Mathieu Delabye, Laurent
Amourette, David Maingueux, Suzy
Moncond'huy et Amandine Fricker
à La Matelote à Saint Valery (19/10/13)





Aux alentours

- A 4 km Longpré-les-Corps-Saints (reliques de la 3^e croisade) : collégiale Notre Dame de l'Assomption origine 12^e siècle restaurée, crypte romane, mise au tombeau, chapelle Notre Dame des Sept Douleurs, étangs
- A 5 km, Ailly-le-Haut-Clocher : église de l'Assomption origine 13^e siècle restaurée 16^e siècle.
- A 7 km, Bussus-Bussuel : la chapelle d'Hémimont du 16^e siècle restaurée
- A 12 km, Saint-Riquier : abbatale, abbaye, beffroi classé au patrimoine mondial de l'UNESCO, musée, Hôtel-Dieu,
- A 15 km Abbeville et son riche patrimoine.



Non adapté aux randonneurs équestres et aux VTTistes (à l'entrée de halage)

Ce circuit est entretenu par la communauté de communes de la région d'Hallicourt et les communes de Cocquereil et de Long

0 250 500 750 1 km

Cartes IGN 2208 E - IGN 2208 O - IGN 2207 O


Les bords de la Somme

Si la Somme alimente toujours les nombreux étangs, le fleuve, maîtrisé par un barrage, fournissait aussi du courant électrique.

- Durée : 2 heures 40
- Distance : 8 km
- Parcours facile

Départ : Parking, à l'entrée de la route menant à l'usine hydro-électrique de Long

Long, 15 km au sud-est d'Abbeville, 5 km au sud d'Ailly le Haut-Clocher.



La Somme

- ① Du parking, prendre la D32 sur la gauche ; 50 mètres plus loin avant le pont prendre à droite et s'engager ensuite dans le 1^{er} chemin à gauche.
 - ▶ Un domaine où l'eau côtoie la verdure.
- ② Au croisement, prendre à droite le chemin herbeux, laisser sur la gauche « le marais au paradis des pêcheurs de Long » et poursuivre dans le chemin herbeux ; 100 mètres plus loin partir à droite, franchir une passerelle et rejoindre le bord de Somme.
- ③ Tourner à gauche, au croisement suivant quitter le chemin de halage et emprunter le sentier de gauche.
- ④ Au croisement, tourner à droite, poursuivre jusqu'à la route, bifurquer alors à droite et continuer jusqu'au bord de Somme sans passer sur le pont routier.
- ⑤ Prendre à droite et progresser le long de la Somme par le chemin de halage. Franchir le pont métallique bleu près de l'écluse et passer sous le pont enjambant la Somme.
 - ▶ Cette voie servait naguère pour tracter bateaux et péniches.
- ⑥ Poursuivre sur le chemin de halage, franchir l'écluse et rejoindre l'usine hydroélectrique et rejoindre la parking.



Offices du tourisme :
Long, tél. 03 22 31 82 50
Pont-Rémy, tél. 03 22 27 12 07

A découvrir

Un cadeau de la fée électricité !
Bien avant les autres, les Longiniens purent ranger dans leurs placards, en partie tout au moins, bougies et lampes à huile. En juin 1903, chaque foyer disposa en effet d'une ampoule électrique alimentée en courant continu 110 volts par la toute nouvelle centrale et son barrage aménagés en bordure de la Somme. De taille modeste certes, cette usine hydroélectrique comportait pourtant tout un ensemble de turbines, roues dentées, poulies, courroies et manettes en cuivre sur tableau de marbre : une ambiance qu'aurait sûrement appréciée Jules Verne !
Depuis 1968, EDF a pris le relais mais Long a voulu garder ce témoin de son riche passé. Classée monument historique, l'usine est ainsi devenue musée.

Pour les responsables n'oubliez pas le gilet fluo pour la sécurité des randonneurs

Chers amis marcheurs

L'A.S.N de Mons-Boubert
vous invite à sa prochaine randonnée

Dimanche 24 novembre 2013

Circuit de Long
Les bords de la Somme

Distance : 8 km

Lieu de rendez-vous :

8h30 Salle des Fêtes de Mons-Boubert

9h00 Parking, à l'entrée de la route menant à l'usine
hydro-électrique de Long

Difficulté : parcours facile

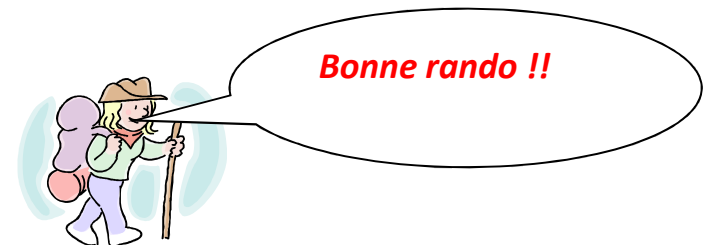
Suivre le Gr 123 Circuit Cadet Roussel

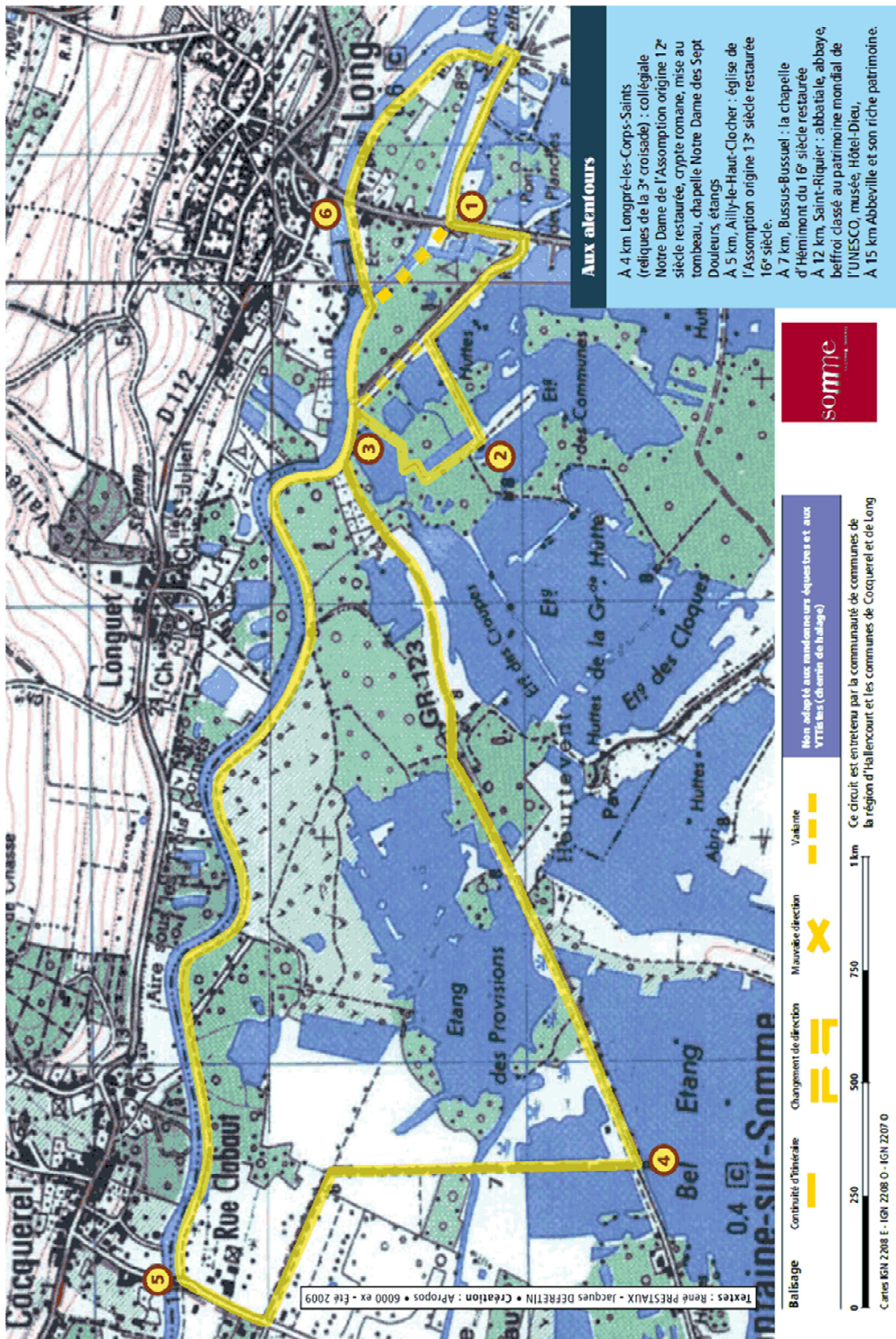
<http://asnmonsboubert.com>

Agenda

Dimanche 15 décembre Rando à Saint Valery sur Somme
(vieille ville et visite de l'Abbaye)

Fabien Freté, Mathieu Delabye, Laurent
Amourette, David Maingueux, Suzy
Moncond'huy et Amandine Fricker
à La Matelote à Saint Valery (19/10/13)





Aux alentours

- A 4 km Longpré-les-Corps-Saints (reliques de la 3^e croisade) : collégiale Notre Dame de l'Assomption origine 12^e siècle restaurée, crypte romane, mise au tombeau, chapelle Notre Dame des Sept Douleurs, étangs
- A 5 km, Ailly-le-Haut-Clocher : église de l'Assomption origine 13^e siècle restaurée 16^e siècle.
- A 7 km, Bussus-Bussuel : la chapelle d'Hémimont du 16^e siècle restaurée
- A 12 km, Saint-Riquier : abbatale, abbaye, beffroi classé au patrimoine mondial de l'UNESCO, musée, Hôtel-Dieu,
- A 15 km Abbeville et son riche patrimoine.



Non adapté aux randonneurs équestres et aux VTTistes (à l'entrée de halage)

Ce circuit est entretenu par la communauté de communes de la région d'Hallicourt et les communes de Cocquereil et de Long

0 250 500 750 1 km

Cartes IGN 2208 E - IGN 2208 O - IGN 2207 O


Les bords de la Somme

Si la Somme alimente toujours les nombreux étangs, le fleuve, maîtrisé par un barrage, fournissait aussi du courant électrique.

- Durée : 2 heures 40
- Distance : 8 km
- Parcours facile

Départ : Parking, à l'entrée de la route menant à l'usine hydro-électrique de Long

Long, 15 km au sud-est d'Abbeville, 5 km au sud d'Ailly le Haut-Clocher.



La Somme

- ① Du parking, prendre la D32 sur la gauche ; 50 mètres plus loin avant le pont prendre à droite et s'engager ensuite dans le 1^{er} chemin à gauche.
 - ▶ *Un domaine où l'eau côtoie la verdure.*
- ② Au croisement, prendre à droite le chemin herbeux, laisser sur la gauche « le marais au paradis des pêcheurs de Long » et poursuivre dans le chemin herbeux ; 100 mètres plus loin partir à droite, franchir une passerelle et rejoindre le bord de Somme.
- ③ Tourner à gauche, au croisement suivant quitter le chemin de halage et emprunter le sentier de gauche.
- ④ Au croisement, tourner à droite, poursuivre jusqu'à la route, bifurquer alors à droite et continuer jusqu'au bord de Somme sans passer sur le pont routier.
- ⑤ Prendre à droite et progresser le long de la Somme par le chemin de halage. Franchir le pont métallique bleu près de l'écluse et passer sous le pont enjambant la Somme.
 - ▶ *Cette voie servait naguère pour tracter bateaux et péniches.*
- ⑥ Poursuivre sur le chemin de halage, franchir l'écluse et rejoindre l'usine hydroélectrique et rejoindre la parking.



Offices du tourisme :
Long, tél. 03 22 31 82 50
Pont-Rémy, tél. 03 22 27 12 07

A découvrir

Un cadeau de la fée électricité !
Bien avant les autres, les Longiniens purent ranger dans leurs placards, en partie tout au moins, bougies et lampes à huile. En juin 1903, chaque foyer disposa en effet d'une ampoule électrique alimentée en courant continu 110 volts par la toute nouvelle centrale et son barrage aménagés en bordure de la Somme. De taille modeste certes, cette usine hydroélectrique comportait pourtant tout un ensemble de turbines, roues dentées, poulies, courroies et manettes en cuivre sur tableau de marbre : une ambiance qu'aurait sûrement appréciée Jules Verne !
Depuis 1968, EDF a pris le relais mais Long a voulu garder ce témoin de son riche passé. Classée monument historique, l'usine est ainsi devenue musée.

Pour les responsables n'oubliez pas le gilet fluo pour la sécurité des randonneurs

Chers amis marcheurs

L'A.S.N de Mons-Boubert
vous invite à sa prochaine randonnée

Dimanche 24 novembre 2013

Circuit de Long
Les bords de la Somme

Distance : 8 km

Lieu de rendez-vous :

8h30 Salle des Fêtes de Mons-Boubert

9h00 Parking, à l'entrée de la route menant à l'usine
hydro-électrique de Long

Difficulté : parcours facile

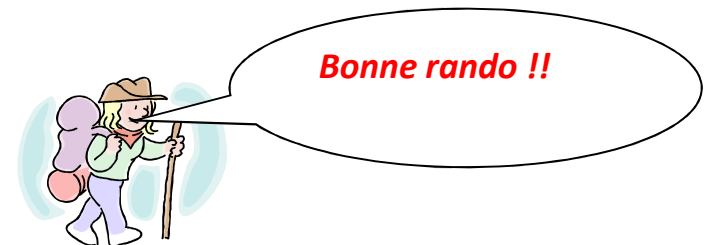
Suivre le Gr 123 Circuit Cadet Roussel

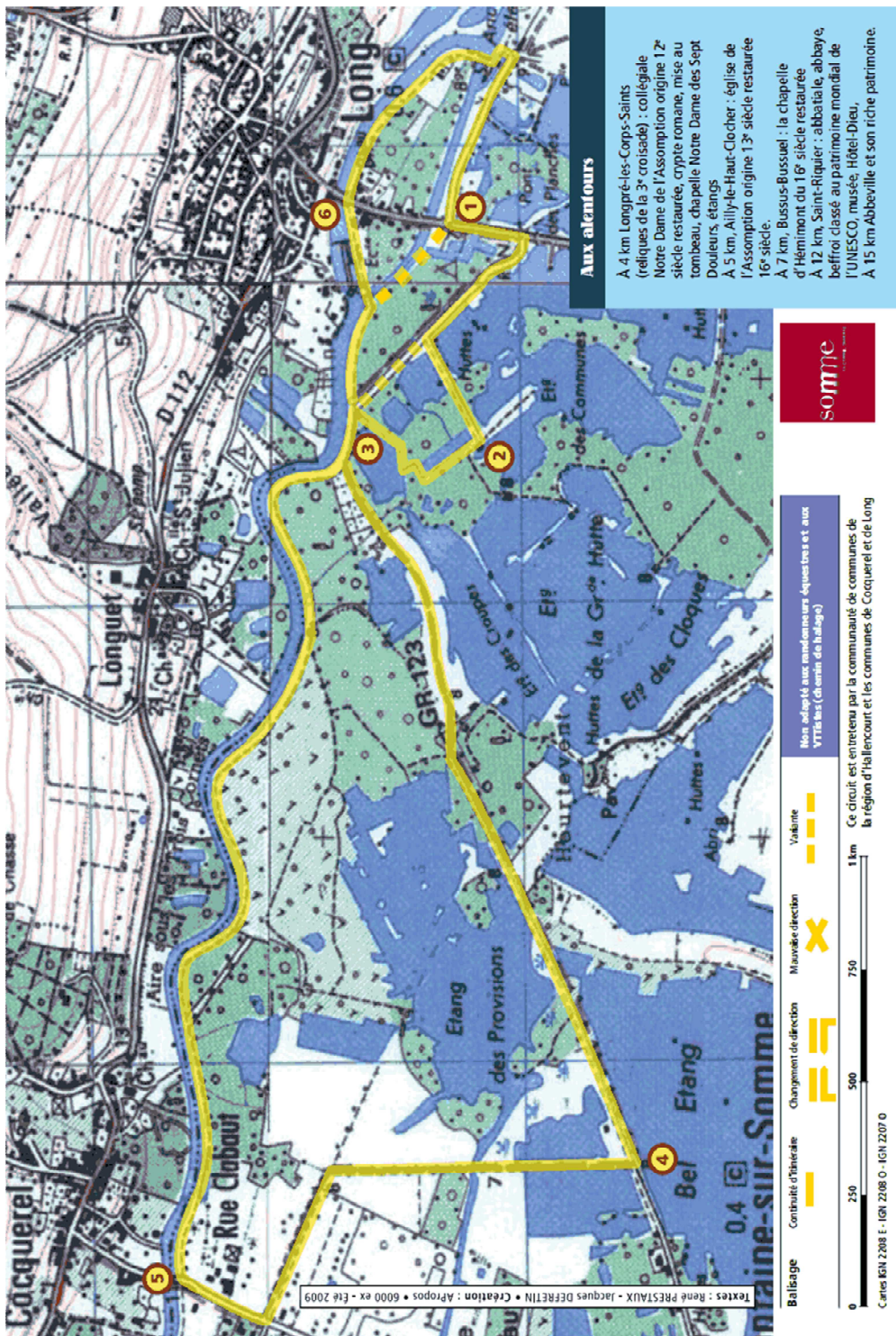
<http://asnmonsoubert.com>

Agenda

Dimanche 15 décembre Rando à Saint Valery sur Somme
(vieille ville et visite de l'Abbaye)

Fabien Freté, Mathieu Delabye, Laurent
Amourette, David Maingueux, Suzy
Moncond'huy et Amandine Fricker
à La Matelote à Saint Valery (19/10/13)





Aux alentours

- A 4 km Longpré-les-Corps-Saints (reliques de la 3^e croisade) : collégiale Notre Dame de l'Assomption origine 12^e siècle restaurée, crypte romane, mise au tombeau, chapelle Notre Dame des Sept Douleurs, étangs
- A 5 km, Ailly-le-Haut-Clocher : église de l'Assomption origine 13^e siècle restaurée 16^e siècle.
- A 7 km, Bussus-Bussuel : la chapelle d'Hémimont du 16^e siècle restaurée
- A 12 km, Saint-Riquier : abbatale, abbaye, beffroi classé au patrimoine mondial de l'UNESCO, musée, Hôtel-Dieu,
- A 15 km Abbeville et son riche patrimoine.



Non adapté aux randonneurs équestres et aux VTTistes (à l'entrée de halage)

Ce circuit est entretenu par la communauté de communes de la région d'Hallicourt et les communes de Cocquereil et de Long

0 250 500 750 1 km

Cartes IGN 2208 E - IGN 2208 O - IGN 2207 O


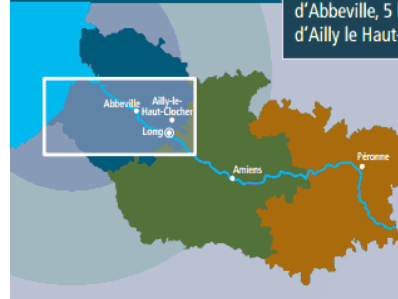
Les bords de la Somme

Si la Somme alimente toujours les nombreux étangs, le fleuve, maîtrisé par un barrage, fournissait aussi du courant électrique.

- Durée : 2 heures 40
- Distance : 8 km
- Parcours facile

Départ : Parking, à l'entrée de la route menant à l'usine hydro-électrique de Long

Long, 15 km au sud-est d'Abbeville, 5 km au sud d'Ailly le Haut-Clocher.



La Somme

- ① Du parking, prendre la D32 sur la gauche ; 50 mètres plus loin avant le pont prendre à droite et s'engager ensuite dans le 1^{er} chemin à gauche.
 - ▶ *Un domaine où l'eau côtoie la verdure.*
- ② Au croisement, prendre à droite le chemin herbeux, laisser sur la gauche «le marais au paradis des pêcheurs de Long» et poursuivre dans le chemin herbeux ; 100 mètres plus loin partir à droite, franchir une passerelle et rejoindre le bord de Somme.
- ③ Tourner à gauche, au croisement suivant quitter le chemin de halage et emprunter le sentier de gauche.
- ④ Au croisement, tourner à droite, poursuivre jusqu'à la route, bifurquer alors à droite et continuer jusqu'au bord de Somme sans passer sur le pont routier.
- ⑤ Prendre à droite et progresser le long de la Somme par le chemin de halage. Franchir le pont métallique bleu près de l'écluse et passer sous le pont enjambant la Somme.
 - ▶ *Cette voie servait naguère pour tracter bateaux et péniches.*
- ⑥ Poursuivre sur le chemin de halage, franchir l'écluse et rejoindre l'usine hydroélectrique et rejoindre la parking.



Offices du tourisme :
Long, tél. 03 22 31 82 50
Pont-Rémy, tél. 03 22 27 12 07

A découvrir

Un cadeau de la fée électricité !
Bien avant les autres, les Longiniens purent ranger dans leurs placards, en partie tout au moins, bougies et lampes à huile. En juin 1903, chaque foyer disposa en effet d'une ampoule électrique alimentée en courant continu 110 volts par la toute nouvelle centrale et son barrage aménagés en bordure de la Somme. De taille modeste certes, cette usine hydroélectrique comportait pourtant tout un ensemble de turbines, roues dentées, poulies, courroies et manettes en cuivre sur tableau de marbre : une ambiance qu'aurait sûrement appréciée Jules Verne !
Depuis 1968, EDF a pris le relais mais Long a voulu garder ce témoin de son riche passé. Classée monument historique, l'usine est ainsi devenue musée.

Pour les responsables n'oubliez pas le gilet fluo pour la sécurité des randonneurs

Chers amis marcheurs

L'A.S.N de Mons-Boubert
vous invite à sa prochaine randonnée

Dimanche 24 novembre 2013

Circuit de Long
Les bords de la Somme

Distance : 8 km

Lieu de rendez-vous :

8h30 Salle des Fêtes de Mons-Boubert

9h00 Parking, à l'entrée de la route menant à l'usine
hydro-électrique de Long

Difficulté : parcours facile

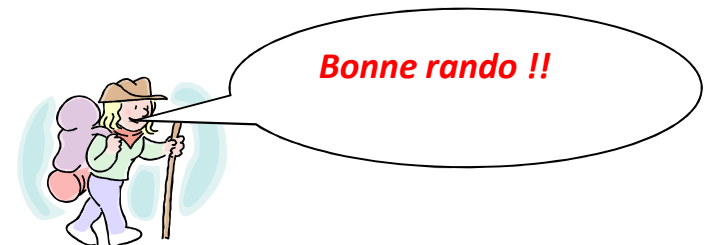
Suivre le Gr 123 Circuit Cadet Roussel

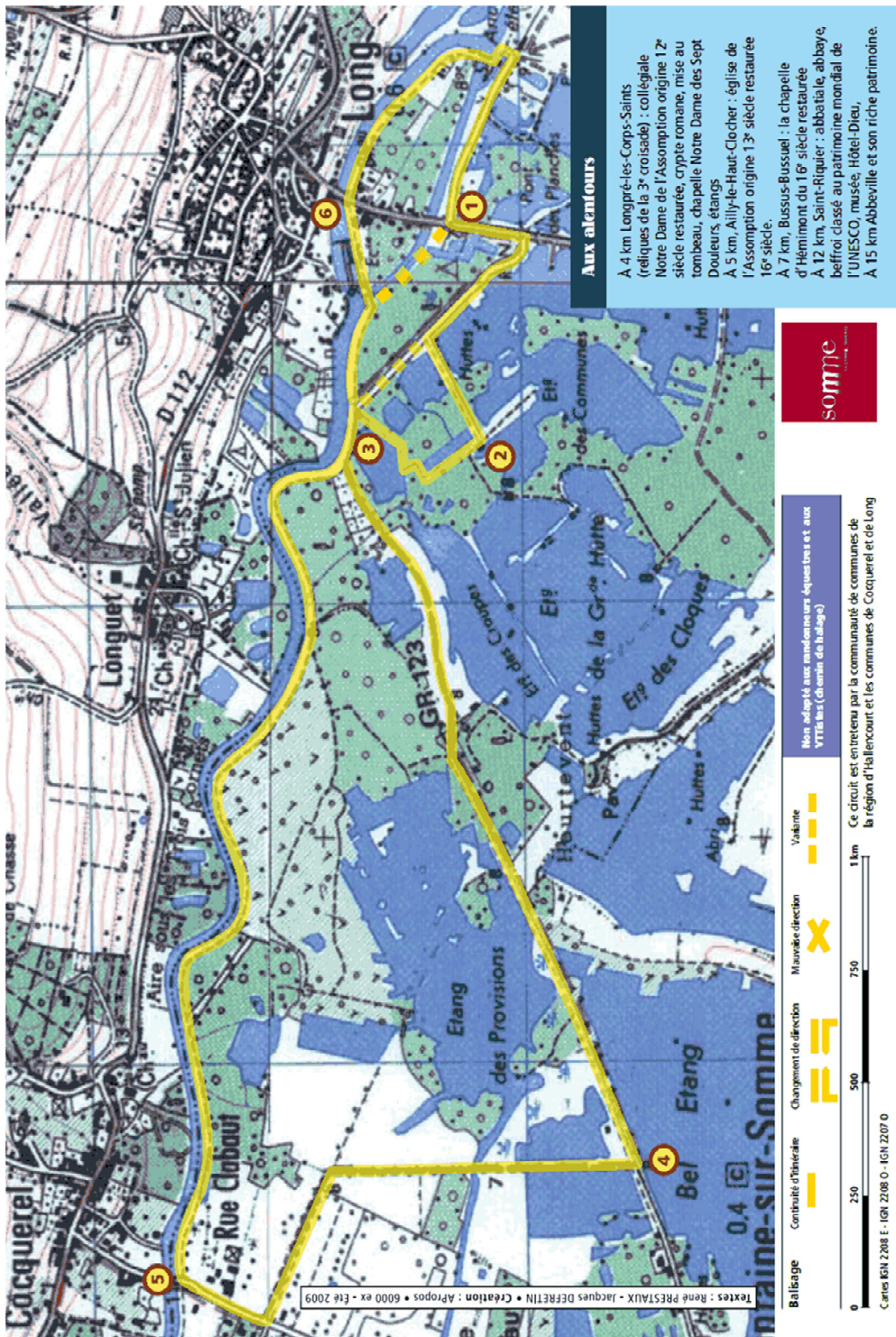
<http://asnmonsboubert.com>

Agenda

Dimanche 15 décembre Rando à Saint Valery sur Somme
(vieille ville et visite de l'Abbaye)

Fabien Freté, Mathieu Delabye, Laurent
Amourette, David Maingueux, Suzy
Moncond'huy et Amandine Fricker
à La Matelote à Saint Valery (19/10/13)





Aux alentours

- A 4 km Longpré-les-Corps-Saints (reliques de la 3^e croisade) : collégiale Notre Dame de l'Assomption origine 12^e siècle restaurée, crypte romane, mise au tombeau, chapelle Notre Dame des Sept Douleurs, étangs
- A 5 km, Ailly-le-Haut-Clocher : église de l'Assomption origine 13^e siècle restaurée 16^e siècle.
- A 7 km, Bussus-Bussuel : la chapelle d'Hémimont du 16^e siècle restaurée
- A 12 km, Saint-Riquier : abbatale, abbaye, beffroi classé au patrimoine mondial de l'UNESCO, musée, Hôtel-Dieu,
- A 15 km Abbeville et son riche patrimoine.



Non adapté aux randonneurs équestres et aux VTTistes (à l'entrée de halage)

Ce circuit est entretenu par la communauté de communes de la région d'Hallicourt et les communes de Cocquereil et de Long

0 250 500 750 1 km

Cartes IGN 2208 E - IGN 2208 O - IGN 2207 O


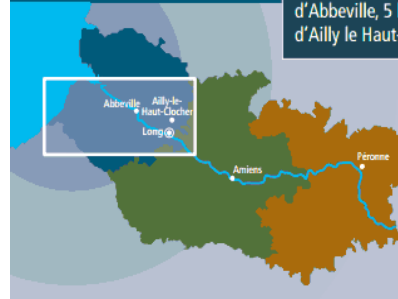
Les bords de la Somme

Si la Somme alimente toujours les nombreux étangs, le fleuve, maîtrisé par un barrage, fournissait aussi du courant électrique.

- Durée : 2 heures 40
- Distance : 8 km
- Parcours facile

Départ : Parking, à l'entrée de la route menant à l'usine hydro-électrique de Long

Long, 15 km au sud-est d'Abbeville, 5 km au sud d'Ailly le Haut-Clocher.



La Somme

- ① Du parking, prendre la D32 sur la gauche ; 50 mètres plus loin avant le pont prendre à droite et s'engager ensuite dans le 1^{er} chemin à gauche.
 - ▶ *Un domaine où l'eau côtoie la verdure.*
- ② Au croisement, prendre à droite le chemin herbeux, laisser sur la gauche « le marais au paradis des pêcheurs de Long » et poursuivre dans le chemin herbeux ; 100 mètres plus loin partir à droite, franchir une passerelle et rejoindre le bord de Somme.
- ③ Tourner à gauche, au croisement suivant quitter le chemin de halage et emprunter le sentier de gauche.
- ④ Au croisement, tourner à droite, poursuivre jusqu'à la route, bifurquer alors à droite et continuer jusqu'au bord de Somme sans passer sur le pont routier.
 - ▶ *Église Saint-Martin, croix en bois.*
- ⑤ Prendre à droite et progresser le long de la Somme par le chemin de halage. Franchir le pont métallique bleu près de l'écluse et passer sous le pont enjambant la Somme.
 - ▶ *Cette voie servait naguère pour tracter bateaux et péniches.*
- ⑥ Poursuivre sur le chemin de halage, franchir l'écluse et rejoindre l'usine hydroélectrique et rejoindre la parking.



Offices du tourisme :
Long, tél. 03 22 31 82 50
Pont-Rémy, tél. 03 22 27 12 07

A découvrir

Un cadeau de la fée électricité ! Bien avant les autres, les Longiniens purent ranger dans leurs placards, en partie tout au moins, bougies et lampes à huile. En juin 1903, chaque foyer disposa en effet d'une ampoule électrique alimentée en courant continu 110 volts par la toute nouvelle centrale et son barrage aménagés en bordure de la Somme. De taille modeste certes, cette usine hydroélectrique comportait pourtant tout un ensemble de turbines, roues dentées, poulies, courroies et manettes en cuivre sur tableau de marbre : une ambiance qu'aurait sûrement appréciée Jules Verne ! Depuis 1968, EDF a pris le relais mais Long a voulu garder ce témoin de son riche passé. Classée monument historique, l'usine est ainsi devenue musée.

Pour les responsables n'oubliez pas le gilet fluo pour la sécurité des randonneurs

Chers amis marcheurs

L'A.S.N de Mons-Boubert
vous invite à sa prochaine randonnée

Dimanche 24 novembre 2013

Circuit de Long
Les bords de la Somme

Distance : 8 km

Lieu de rendez-vous :

8h30 Salle des Fêtes de Mons-Boubert

9h00 Parking, à l'entrée de la route menant à l'usine
hydro-électrique de Long

Difficulté : parcours facile

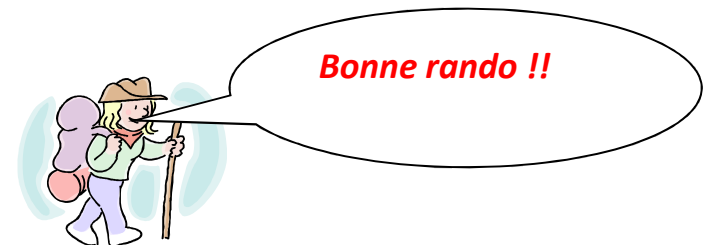
Suivre le Gr 123 Circuit Cadet Roussel

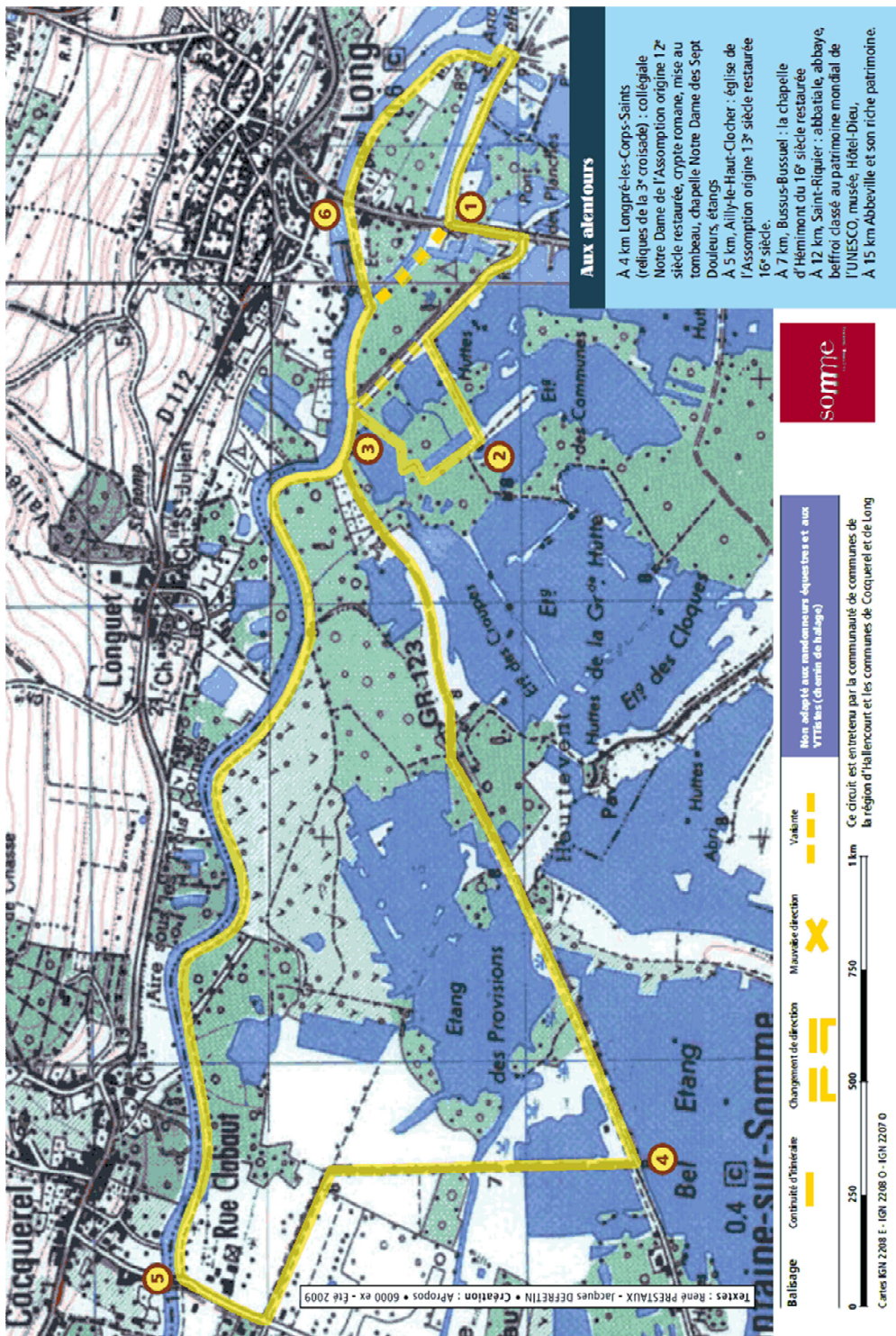
<http://asnmonsoubert.com>

Agenda

Dimanche 15 décembre Rando à Saint Valery sur Somme
(vieille ville et visite de l'Abbaye)

Fabien Freté, Mathieu Delabye, Laurent
Amourette, David Maingueux, Suzy
Moncond'huy et Amandine Fricker
à La Matelote à Saint Valery (19/10/13)





Aux alentours

- A 4 km Longpré-les-Corps-Saints (reliques de la 3^e croisade) : collégiale Notre Dame de l'Assomption origine 12^e siècle restaurée, crypte romane, mise au tombeau, chapelle Notre Dame des Sept Douleurs, étangs
- A 5 km, Ailly-le-Haut-Clocher : église de l'Assomption origine 13^e siècle restaurée 16^e siècle.
- A 7 km, Bussus-Bussuel : la chapelle d'Hémimont du 16^e siècle restaurée
- A 12 km, Saint-Riquier : abbatale, abbaye, beffroi classé au patrimoine mondial de l'UNESCO, musée, Hôtel-Dieu,
- A 15 km Abbeville et son riche patrimoine.



Non adapté aux randonneurs équestres et aux VTTistes (à l'entrée de halage)

Ce circuit est entretenu par la communauté de communes de la région d'Hallicourt et les communes de Cocquereil et de Long

0 250 500 750 1 km

Cartes IGN 2208 E - IGN 2208 O - IGN 2207 O


Les bords de la Somme

Si la Somme alimente toujours les nombreux étangs, le fleuve, maîtrisé par un barrage, fournissait aussi du courant électrique.

- Durée : 2 heures 40
- Distance : 8 km
- Parcours facile

Départ : Parking, à l'entrée de la route menant à l'usine hydro-électrique de Long

Long, 15 km au sud-est d'Abbeville, 5 km au sud d'Ailly le Haut-Clocher.



- ① Du parking, prendre la D32 sur la gauche ; 50 mètres plus loin avant le pont prendre à droite et s'engager ensuite dans le 1^{er} chemin à gauche.
 - ▶ Un domaine où l'eau côtoie la verdure.
- ② Au croisement, prendre à droite le chemin herbeux, laisser sur la gauche «le marais au paradis des pêcheurs de Long» et poursuivre dans le chemin herbeux ; 100 mètres plus loin partir à droite, franchir une passerelle et rejoindre le bord de Somme.
- ③ Tourner à gauche, au croisement suivant quitter le chemin de halage et emprunter le sentier de gauche.
- ④ Au croisement, tourner à droite, poursuivre jusqu'à la route, bifurquer alors à droite et continuer jusqu'au bord de Somme sans passer sur le pont routier.
- ⑤ Prendre à droite et progresser le long de la Somme par le chemin de halage. Franchir le pont métallique bleu près de l'écluse et passer sous le pont enjambant la Somme.
 - ▶ Cette voie servait naguère pour tracter bateaux et péniches.
- ⑥ Poursuivre sur le chemin de halage, franchir l'écluse et rejoindre l'usine hydroélectrique et rejoindre la parking.



Offices du tourisme :
Long, tél. 03 22 31 82 50
Pont-Rémy, tél. 03 22 27 12 07

A découvrir

Un cadeau de la fée électricité ! Bien avant les autres, les Longiniens purent ranger dans leurs placards, en partie tout au moins, bougies et lampes à huile. En juin 1903, chaque foyer disposa en effet d'une ampoule électrique alimentée en courant continu 110 volts par la toute nouvelle centrale et son barrage aménagés en bordure de la Somme. De taille modeste certes, cette usine hydroélectrique comportait pourtant tout un ensemble de turbines, roues dentées, poulies, courroies et manettes en cuivre sur tableau de marbre : une ambiance qu'aurait sûrement appréciée Jules Verne ! Depuis 1968, EDF a pris le relais mais Long a voulu garder ce témoin de son riche passé. Classée monument historique, l'usine est ainsi devenue musée.

Pour les responsables n'oubliez pas le gilet fluo pour la sécurité des randonneurs

Chers amis marcheurs

L'A.S.N de Mons-Boubert
vous invite à sa prochaine randonnée

Dimanche 24 novembre 2013

Circuit de Long
Les bords de la Somme

Distance : 8 km

Lieu de rendez-vous :

8h30 Salle des Fêtes de Mons-Boubert

9h00 Parking, à l'entrée de la route menant à l'usine
hydro-électrique de Long

Difficulté : parcours facile

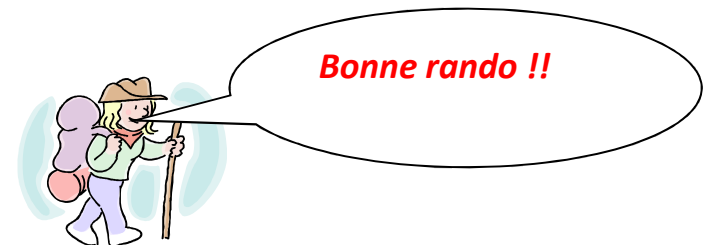
Suivre le Gr 123 Circuit Cadet Roussel

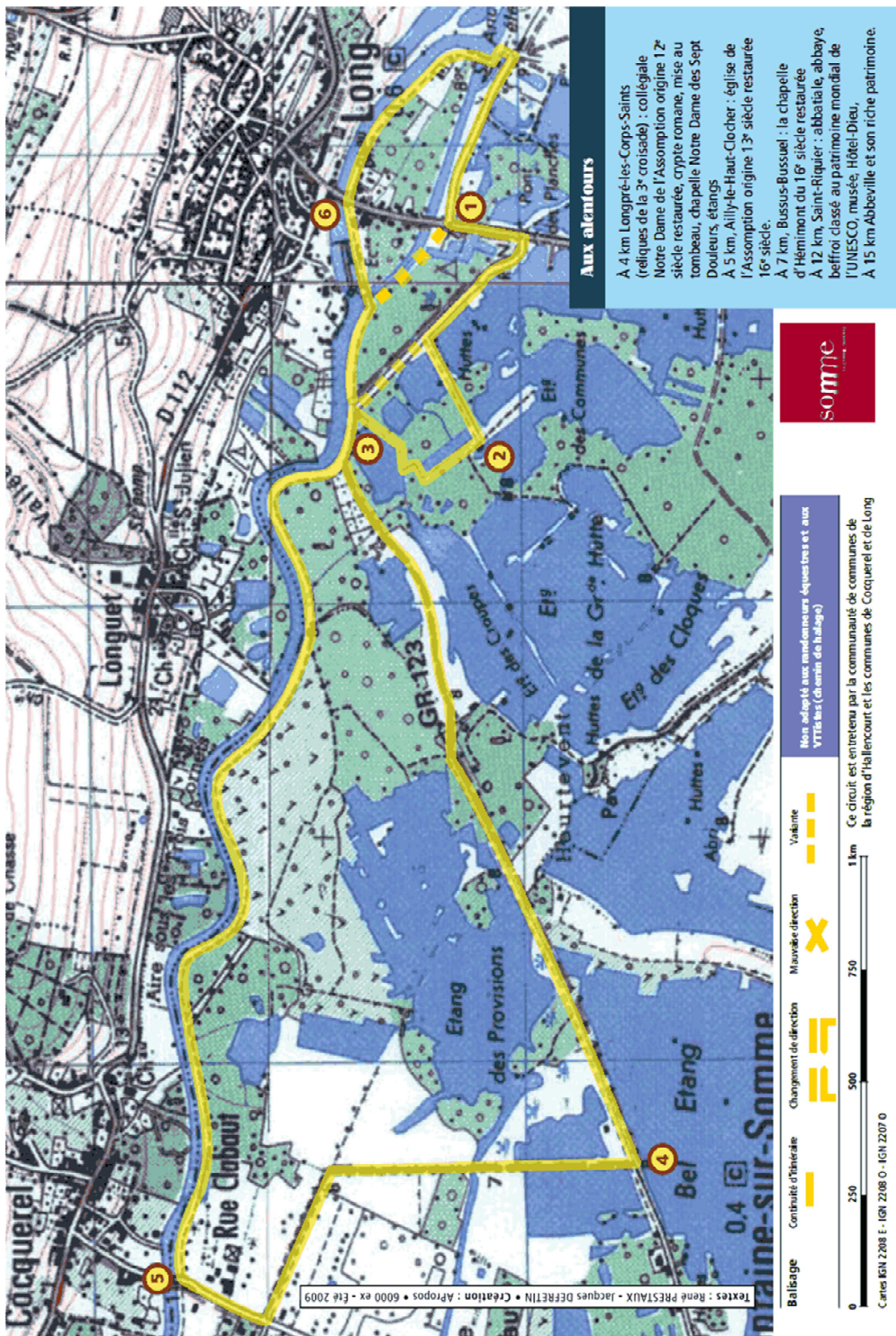
<http://asnmonsoubert.com>

Agenda

Dimanche 15 décembre Rando à Saint Valery sur Somme
(vieille ville et visite de l'Abbaye)

Fabien Freté, Mathieu Delabye, Laurent
Amourette, David Maingueux, Suzy
Moncond'huy et Amandine Fricker
à La Matelote à Saint Valery (19/10/13)





Aux alentours

- A 4 km Longpré-les-Corps-Saints (reliques de la 3^e croisade) : collégiale Notre Dame de l'Assomption origine 12^e siècle restaurée, crypte romane, mise au tombeau, chapelle Notre Dame des Sept Douleurs, étangs
- A 5 km, Ailly-le-Haut-Clocher : église de l'Assomption origine 13^e siècle restaurée 16^e siècle.
- A 7 km, Bussus-Bussuel : la chapelle d'Hémimont du 16^e siècle restaurée
- A 12 km, Saint-Riquier : abbatale, abbaye, beffroi classé au patrimoine mondial de l'UNESCO, musée, Hôtel-Dieu,
- A 15 km Abbeville et son riche patrimoine.



Non adapté aux randonneurs avertis et aux VTTistes (à l'entrée de halage)

Ce circuit est entretenu par la communauté de communes de la région d'Hallicourt et les communes de Cocquereil et de Long

0 250 500 750 1 km

Cartes IGN 2208 E - IGN 2208 O - IGN 2207 O

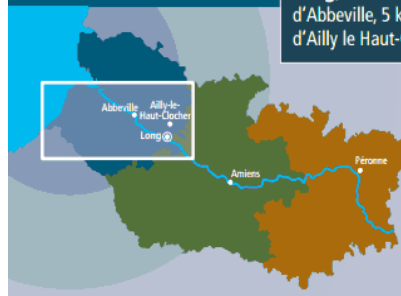
Les bords de la Somme

Si la Somme alimente toujours les nombreux étangs, le fleuve, maîtrisé par un barrage, fournissait aussi du courant électrique.

- Durée : 2 heures 40
- Distance : 8 km
- Parcours facile

Départ : Parking, à l'entrée de la route menant à l'usine hydro-électrique de Long

Long, 15 km au sud-est d'Abbeville, 5 km au sud d'Ailly le Haut-Clocher.



La Somme

- ① Du parking, prendre la D32 sur la gauche ; 50 mètres plus loin avant le pont prendre à droite et s'engager ensuite dans le 1^{er} chemin à gauche.
 - ▶ *Un domaine où l'eau côtoie la verdure.*
- ② Au croisement, prendre à droite le chemin herbeux, laisser sur la gauche « le marais au paradis des pêcheurs de Long » et poursuivre dans le chemin herbeux ; 100 mètres plus loin partir à droite, franchir une passerelle et rejoindre le bord de Somme.
- ③ Tourner à gauche, au croisement suivant quitter le chemin de halage et emprunter le sentier de gauche.
- ④ Au croisement, tourner à droite, poursuivre jusqu'à la route, bifurquer alors à droite et continuer jusqu'au bord de Somme sans passer sur le pont routier.
- ⑤ Prendre à droite et progresser le long de la Somme par le chemin de halage. Franchir le pont métallique bleu près de l'écluse et passer sous le pont enjambant la Somme.
 - ▶ *Cette voie servait naguère pour tracter bateaux et péniches.*
- ⑥ Poursuivre sur le chemin de halage, franchir l'écluse et rejoindre l'usine hydroélectrique et rejoindre la parking.



© D. CRY

Offices du tourisme :
Long, tél. 03 22 31 82 50
Pont-Rémy, tél. 03 22 27 12 07

A découvrir

Un cadeau de la fée électricité ! Bien avant les autres, les Longiniens purent ranger dans leurs placards, en partie tout au moins, bougies et lampes à huile. En juin 1903, chaque foyer disposa en effet d'une ampoule électrique alimentée en courant continu 110 volts par la toute nouvelle centrale et son barrage aménagés en bordure de la Somme. De taille modeste certes, cette usine hydroélectrique comportait pourtant tout un ensemble de turbines, roues dentées, poulies, courroies et manettes en cuivre sur tableau de marbre : une ambiance qu'aurait sûrement appréciée Jules Verne ! Depuis 1968, EDF a pris le relais mais Long a voulu garder ce témoin de son riche passé. Classée monument historique, l'usine est ainsi devenue musée.

Pour les responsables n'oubliez pas le gilet fluo pour la sécurité des randonneurs

Chers amis marcheurs

L'A.S.N de Mons-Boubert
vous invite à sa prochaine randonnée

Dimanche 24 novembre 2013

Circuit de Long
Les bords de la Somme

Distance : 8 km

Lieu de rendez-vous :

8h30 Salle des Fêtes de Mons-Boubert

9h00 Parking, à l'entrée de la route menant à l'usine
hydro-électrique de Long

Difficulté : parcours facile

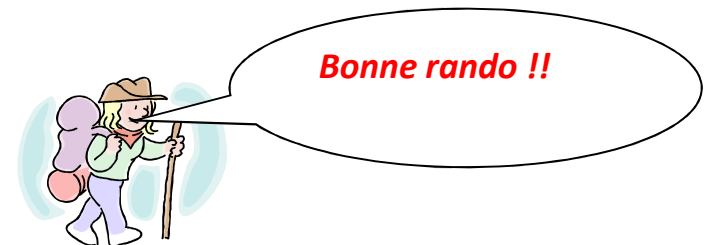
Suivre le Gr 123 Circuit Cadet Roussel

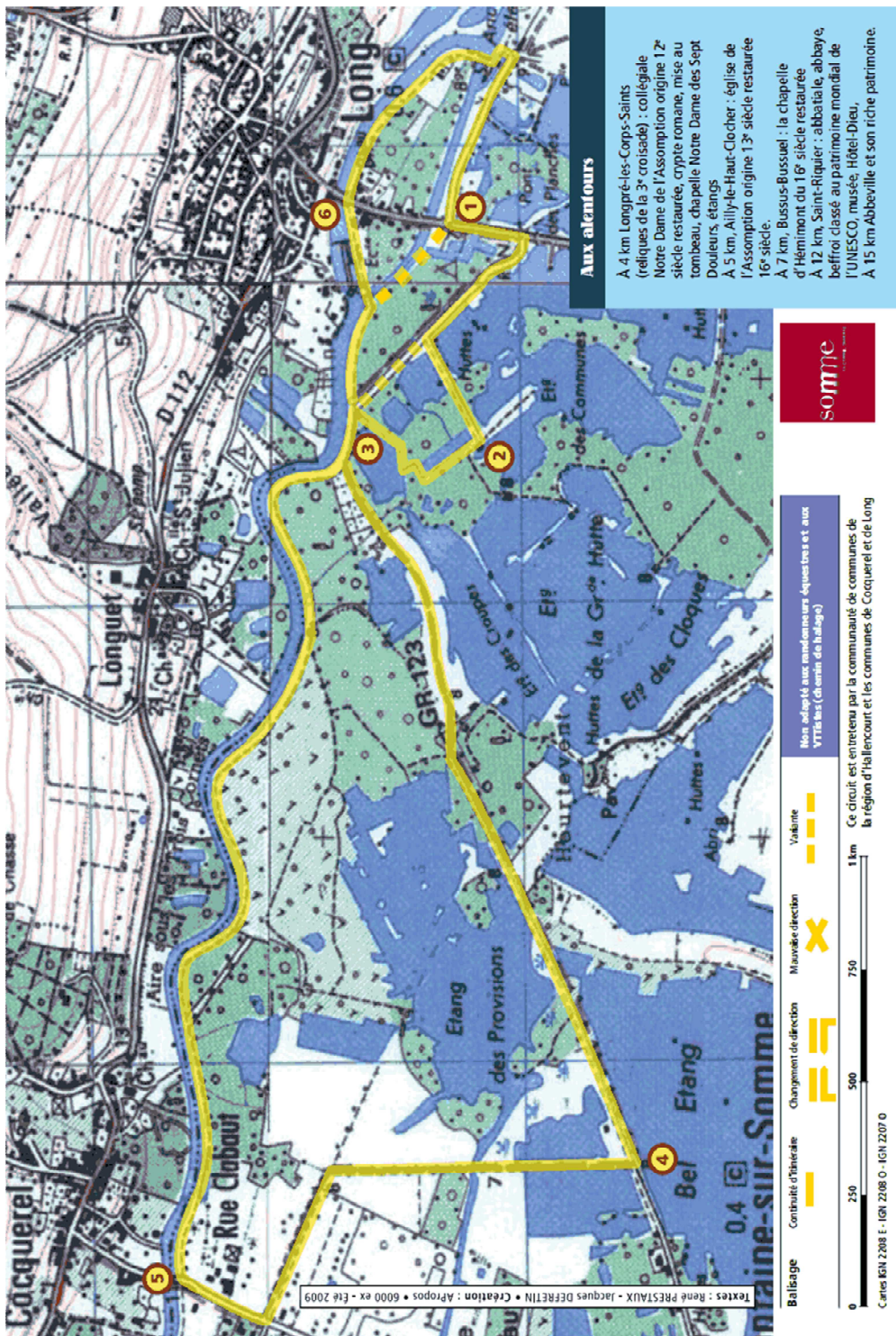
<http://asnmonsoubert.com>

Agenda

Dimanche 15 décembre Rando à Saint Valery sur Somme
(vieille ville et visite de l'Abbaye)

Fabien Freté, Mathieu Delabye, Laurent
Amourette, David Maingueux, Suzy
Moncond'huy et Amandine Fricker
à La Matelote à Saint Valery (19/10/13)





Aux alentours

- A 4 km Longpré-les-Corps-Saints (reliques de la 3^e croisade) : collégiale Notre Dame de l'Assomption origine 12^e siècle restaurée, crypte romane, mise au tombeau, chapelle Notre Dame des Sept Douleurs, étangs
- A 5 km, Ailly-le-Haut-Clocher : église de l'Assomption origine 13^e siècle restaurée 16^e siècle.
- A 7 km, Bussus-Bussuel : la chapelle d'Hémimont du 16^e siècle restaurée
- A 12 km, Saint-Riquier : abbatale, abbaye, beffroi classé au patrimoine mondial de l'UNESCO, musée, Hôtel-Dieu,
- A 15 km Abbeville et son riche patrimoine.



Non adapté aux randonneurs équestres et aux VTTistes (à l'entrée de halage)

Ce circuit est entretenu par la communauté de communes de la région d'Hallicourt et les communes de Cocquereil et de Long

0 250 500 750 1 km

Cartes IGN 2208 E - IGN 2208 O - IGN 2207 O


Les bords de la Somme

Si la Somme alimente toujours les nombreux étangs, le fleuve, maîtrisé par un barrage, fournissait aussi du courant électrique.

- Durée : 2 heures 40
- Distance : 8 km
- Parcours facile

Départ : Parking, à l'entrée de la route menant à l'usine hydro-électrique de Long

Long, 15 km au sud-est d'Abbeville, 5 km au sud d'Ailly le Haut-Clocher.



La Somme

- ① Du parking, prendre la D32 sur la gauche ; 50 mètres plus loin avant le pont prendre à droite et s'engager ensuite dans le 1^{er} chemin à gauche.
 - ▶ *Un domaine où l'eau côtoie la verdure.*
- ② Au croisement, prendre à droite le chemin herbeux, laisser sur la gauche «le marais au paradis des pêcheurs de Long» et poursuivre dans le chemin herbeux ; 100 mètres plus loin partir à droite, franchir une passerelle et rejoindre le bord de Somme.
- ③ Tourner à gauche, au croisement suivant quitter le chemin de halage et emprunter le sentier de gauche.
- ④ Au croisement, tourner à droite, poursuivre jusqu'à la route, bifurquer alors à droite et continuer jusqu'au bord de Somme sans passer sur le pont routier.
- ⑤ Prendre à droite et progresser le long de la Somme par le chemin de halage. Franchir le pont métallique bleu près de l'écluse et passer sous le pont enjambant la Somme.
 - ▶ *Cette voie servait naguère pour tracter bateaux et péniches.*
- ⑥ Poursuivre sur le chemin de halage, franchir l'écluse et rejoindre l'usine hydroélectrique et rejoindre la parking.



Offices du tourisme :
Long, tél. 03 22 31 82 50
Pont-Rémy, tél. 03 22 27 12 07

A découvrir

Un cadeau de la fée électricité ! Bien avant les autres, les Longiniens purent ranger dans leurs placards, en partie tout au moins, bougies et lampes à huile. En juin 1903, chaque foyer disposa en effet d'une ampoule électrique alimentée en courant continu 110 volts par la toute nouvelle centrale et son barrage aménagés en bordure de la Somme. De taille modeste certes, cette usine hydroélectrique comportait pourtant tout un ensemble de turbines, roues dentées, poulies, courroies et manettes en cuivre sur tableau de marbre : une ambiance qu'aurait sûrement appréciée Jules Verne ! Depuis 1968, EDF a pris le relais mais Long a voulu garder ce témoin de son riche passé. Classée monument historique, l'usine est ainsi devenue musée.

Pour les responsables n'oubliez pas le gilet fluo pour la sécurité des randonneurs

Chers amis marcheurs

L'A.S.N de Mons-Boubert
vous invite à sa prochaine randonnée

Dimanche 24 novembre 2013

Circuit de Long
Les bords de la Somme

Distance : 8 km

Lieu de rendez-vous :

8h30 Salle des Fêtes de Mons-Boubert

9h00 Parking, à l'entrée de la route menant à l'usine
hydro-électrique de Long

Difficulté : parcours facile

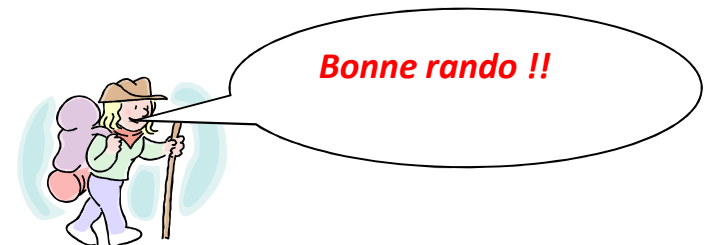
Suivre le Gr 123 Circuit Cadet Roussel

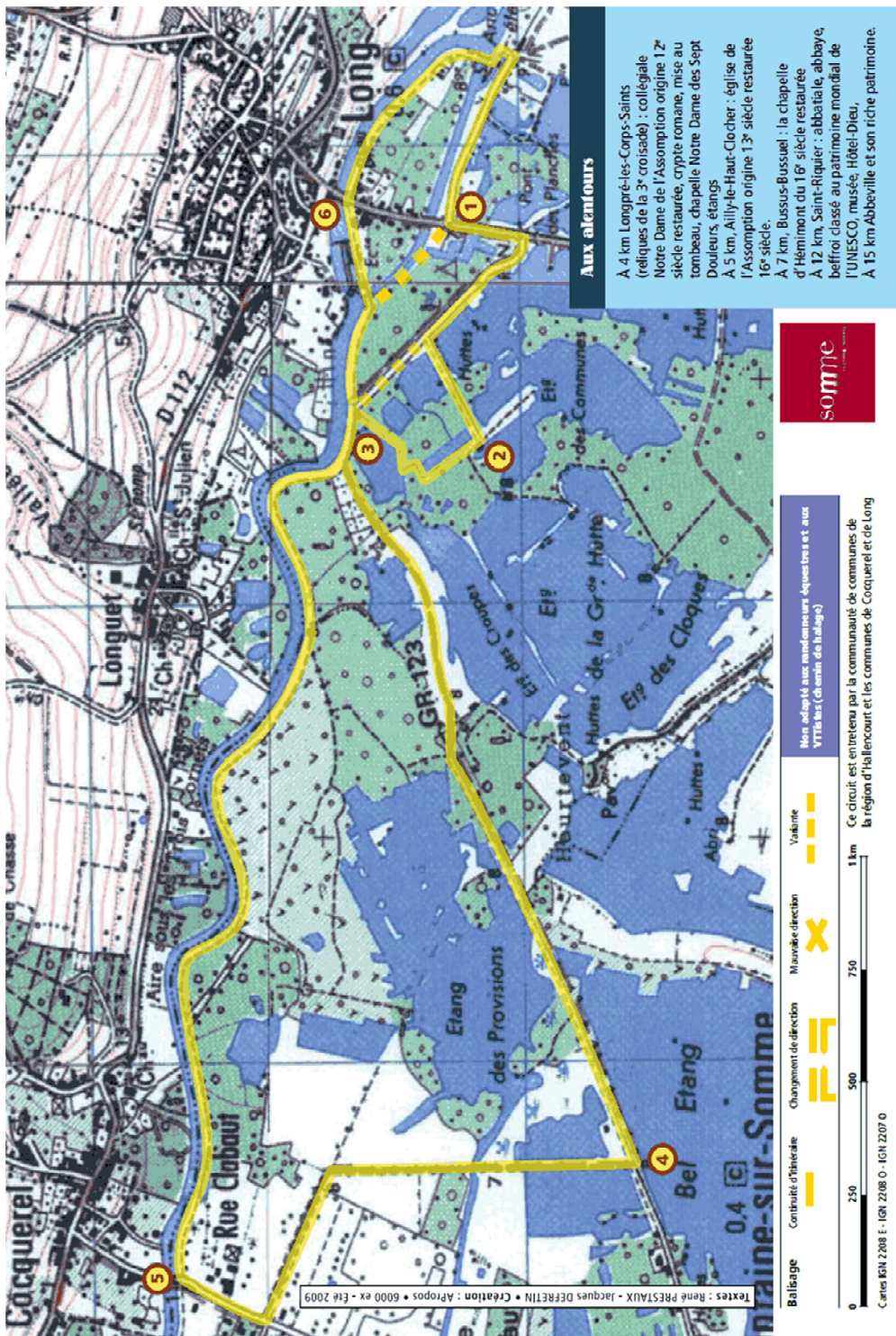
<http://asnmonsoubert.com>

Agenda

Dimanche 15 décembre Rando à Saint Valery sur Somme
(vieille ville et visite de l'Abbaye)

Fabien Freté, Mathieu Delabye, Laurent
Amourette, David Maingueux, Suzy
Moncond'huy et Amandine Fricker
à La Matelote à Saint Valery (19/10/13)





Aux alentours

- A 4 km Longpré-les-Corps-Saints (reliques de la 3^e croisade) : collégiale Notre Dame de l'Assomption origine 12^e siècle restaurée, crypte romane, mise au tombeau, chapelle Notre Dame des Sept Douleurs, étangs
- A 5 km, Ailly-le-Haut-Clocher : église de l'Assomption origine 13^e siècle restaurée 16^e siècle.
- A 7 km, Bussus-Bussuel : la chapelle d'Hémimont du 16^e siècle restaurée
- A 12 km, Saint-Riquier : abbatale, abbaye, beffroi classé au patrimoine mondial de l'UNESCO, musée, Hôtel-Dieu,
- A 15 km Abbeville et son riche patrimoine.



Non adapté aux randonneurs équestres et aux VTTistes (à l'entrée de halage)

Ce circuit est entretenu par la communauté de communes de la région d'Hallicourt et les communes de Cocquereil et de Long

Les bords de la Somme

Si la Somme alimente toujours les nombreux étangs, le fleuve, maîtrisé par un barrage, fournissait aussi du courant électrique.

- Durée : 2 heures 40
- Distance : 8 km
- Parcours facile

Départ : Parking, à l'entrée de la route menant à l'usine hydro-électrique de Long

Long, 15 km au sud-est d'Abbeville, 5 km au sud d'Ailly le Haut-Clocher.



La Somme

- ① Du parking, prendre la D32 sur la gauche ; 50 mètres plus loin avant le pont prendre à droite et s'engager ensuite dans le 1^{er} chemin à gauche.
 - ▶ *Un domaine où l'eau côtoie la verdure.*
- ② Au croisement, prendre à droite le chemin herbeux, laisser sur la gauche « le marais au paradis des pêcheurs de Long » et poursuivre dans le chemin herbeux ; 100 mètres plus loin partir à droite, franchir une passerelle et rejoindre le bord de Somme.
- ③ Tourner à gauche, au croisement suivant quitter le chemin de halage et emprunter le sentier de gauche.
- ④ Au croisement, tourner à droite, poursuivre jusqu'à la route, bifurquer alors à droite et continuer jusqu'au bord de Somme sans passer sur le pont routier.
- ⑤ Prendre à droite et progresser le long de la Somme par le chemin de halage. Franchir le pont métallique bleu près de l'écluse et passer sous le pont enjambant la Somme.
 - ▶ *Cette voie servait naguère pour tracter bateaux et péniches.*
- ⑥ Poursuivre sur le chemin de halage, franchir l'écluse et rejoindre l'usine hydroélectrique et rejoindre la parking.



Offices du tourisme : Long, tél. 03 22 31 82 50
Pont-Rémy, tél. 03 22 27 12 07

A découvrir

Un cadeau de la fée électricité ! Bien avant les autres, les Longiniens purent ranger dans leurs placards, en partie tout au moins, bougies et lampes à huile. En juin 1903, chaque foyer disposa en effet d'une ampoule électrique alimentée en courant continu 110 volts par la toute nouvelle centrale et son barrage aménagés en bordure de la Somme. De taille modeste certes, cette usine hydroélectrique comportait pourtant tout un ensemble de turbines, roues dentées, poulies, courroies et manettes en cuivre sur tableau de marbre : une ambiance qu'aurait sûrement appréciée Jules Verne ! Depuis 1968, EDF a pris le relais mais Long a voulu garder ce témoin de son riche passé. Classée monument historique, l'usine est ainsi devenue musée.

Pour les responsables n'oubliez pas le gilet fluo pour la sécurité des randonneurs

Chers amis marcheurs

L'A.S.N de Mons-Boubert
vous invite à sa prochaine randonnée

Dimanche 24 novembre 2013

Circuit de Long
Les bords de la Somme

Distance : 8 km

Lieu de rendez-vous :

8h30 Salle des Fêtes de Mons-Boubert

9h00 Parking, à l'entrée de la route menant à l'usine
hydro-électrique de Long

Difficulté : parcours facile

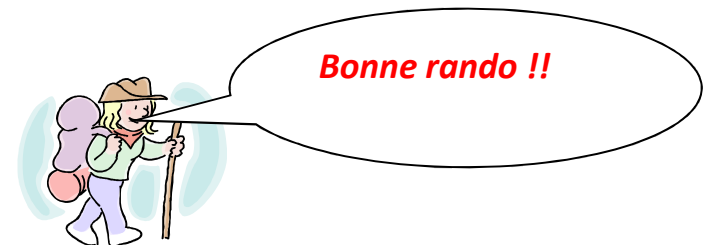
Suivre le Gr 123 Circuit Cadet Roussel

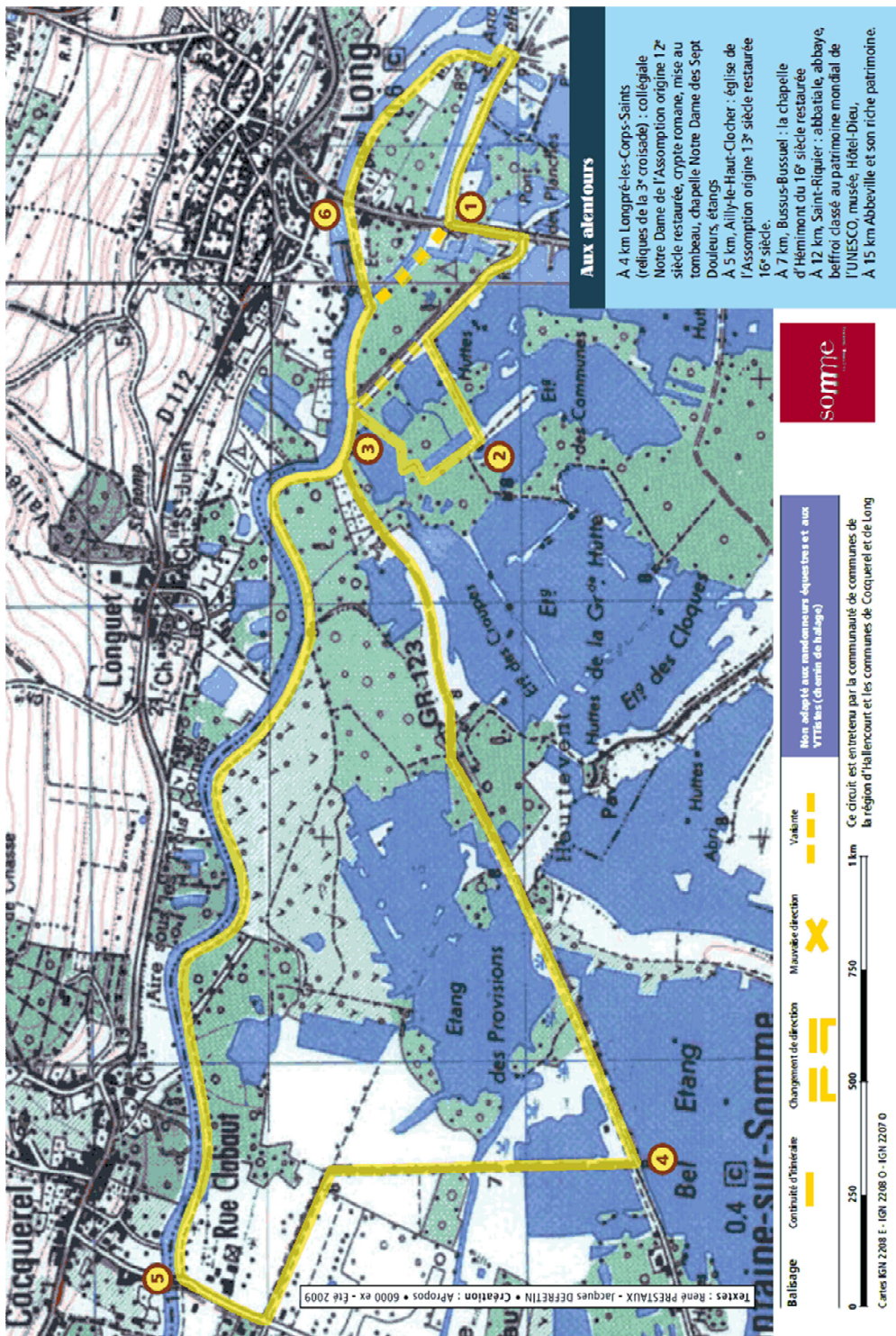
<http://asnmonsoubert.com>

Agenda

Dimanche 15 décembre Rando à Saint Valery sur Somme
(vieille ville et visite de l'Abbaye)

Fabien Freté, Mathieu Delabye, Laurent
Amourette, David Maingueux, Suzy
Moncond'huy et Amandine Fricker
à La Matelote à Saint Valery (19/10/13)





Aux alentours

- A 4 km Longpré-les-Corps-Saints (reliques de la 3^e croisade) : collégiale Notre Dame de l'Assomption origine 12^e siècle restaurée, crypte romane, mise au tombeau, chapelle Notre Dame des Sept Douleurs, étangs
- A 5 km, Ailly-le-Haut-Clocher : église de l'Assomption origine 13^e siècle restaurée 16^e siècle.
- A 7 km, Bussus-Bussuel : la chapelle d'Hémimont du 16^e siècle restaurée
- A 12 km, Saint-Riquier : abbatale, abbaye, beffroi classé au patrimoine mondial de l'UNESCO, musée, Hôtel-Dieu,
- A 15 km Abbeville et son riche patrimoine.



Non adapté aux randonneurs avertis et aux VTTistes (à l'entrée de halage)

Ce circuit est entretenu par la communauté de communes de la région d'Hallicourt et les communes de Cocquereil et de Long

Les bords de la Somme

Si la Somme alimente toujours les nombreux étangs, le fleuve, maîtrisé par un barrage, fournissait aussi du courant électrique.

- Durée : 2 heures 40
- Distance : 8 km
- Parcours facile

Départ : Parking, à l'entrée de la route menant à l'usine hydro-électrique de Long

Long, 15 km au sud-est d'Abbeville, 5 km au sud d'Ailly le Haut-Clocher.



La Somme

- ① Du parking, prendre la D32 sur la gauche ; 50 mètres plus loin avant le pont prendre à droite et s'engager ensuite dans le 1^{er} chemin à gauche.
 - ▶ *Un domaine où l'eau côtoie la verdure.*
- ② Au croisement, prendre à droite le chemin herbeux, laisser sur la gauche «le marais au paradis des pêcheurs de Long» et poursuivre dans le chemin herbeux ; 100 mètres plus loin partir à droite, franchir une passerelle et rejoindre le bord de Somme.
- ③ Tourner à gauche, au croisement suivant quitter le chemin de halage et emprunter le sentier de gauche.
- ④ Au croisement, tourner à droite, poursuivre jusqu'à la route, bifurquer alors à droite et continuer jusqu'au bord de Somme sans passer sur le pont routier.
- ⑤ Prendre à droite et progresser le long de la Somme par le chemin de halage. Franchir le pont métallique bleu près de l'écluse et passer sous le pont enjambant la Somme.
 - ▶ *Cette voie servait naguère pour tracter bateaux et péniches.*
- ⑥ Poursuivre sur le chemin de halage, franchir l'écluse et rejoindre l'usine hydroélectrique et rejoindre la parking.



Offices du tourisme : Long, tél. 03 22 31 82 50
Pont-Rémy, tél. 03 22 27 12 07

A découvrir

Un cadeau de la fée électricité ! Bien avant les autres, les Longiniens purent ranger dans leurs placards, en partie tout au moins, bougies et lampes à huile. En juin 1903, chaque foyer disposa en effet d'une ampoule électrique alimentée en courant continu 110 volts par la toute nouvelle centrale et son barrage aménagés en bordure de la Somme. De taille modeste certes, cette usine hydroélectrique comportait pourtant tout un ensemble de turbines, roues dentées, poulies, courroies et manettes en cuivre sur tableau de marbre : une ambiance qu'aurait sûrement appréciée Jules Verne ! Depuis 1968, EDF a pris le relais mais Long a voulu garder ce témoin de son riche passé. Classée monument historique, l'usine est ainsi devenue musée.

Pour les responsables n'oubliez pas le gilet fluo pour la sécurité des randonneurs

Chers amis marcheurs

L'A.S.N de Mons-Boubert
vous invite à sa prochaine randonnée

Dimanche 24 novembre 2013

Circuit de Long
Les bords de la Somme

Distance : 8 km

Lieu de rendez-vous :

8h30 Salle des Fêtes de Mons-Boubert

9h00 Parking, à l'entrée de la route menant à l'usine
hydro-électrique de Long

Difficulté : parcours facile

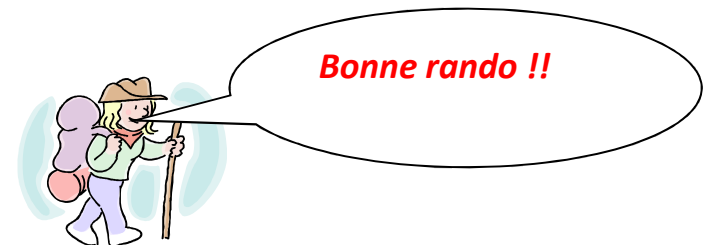
Suivre le Gr 123 Circuit Cadet Roussel

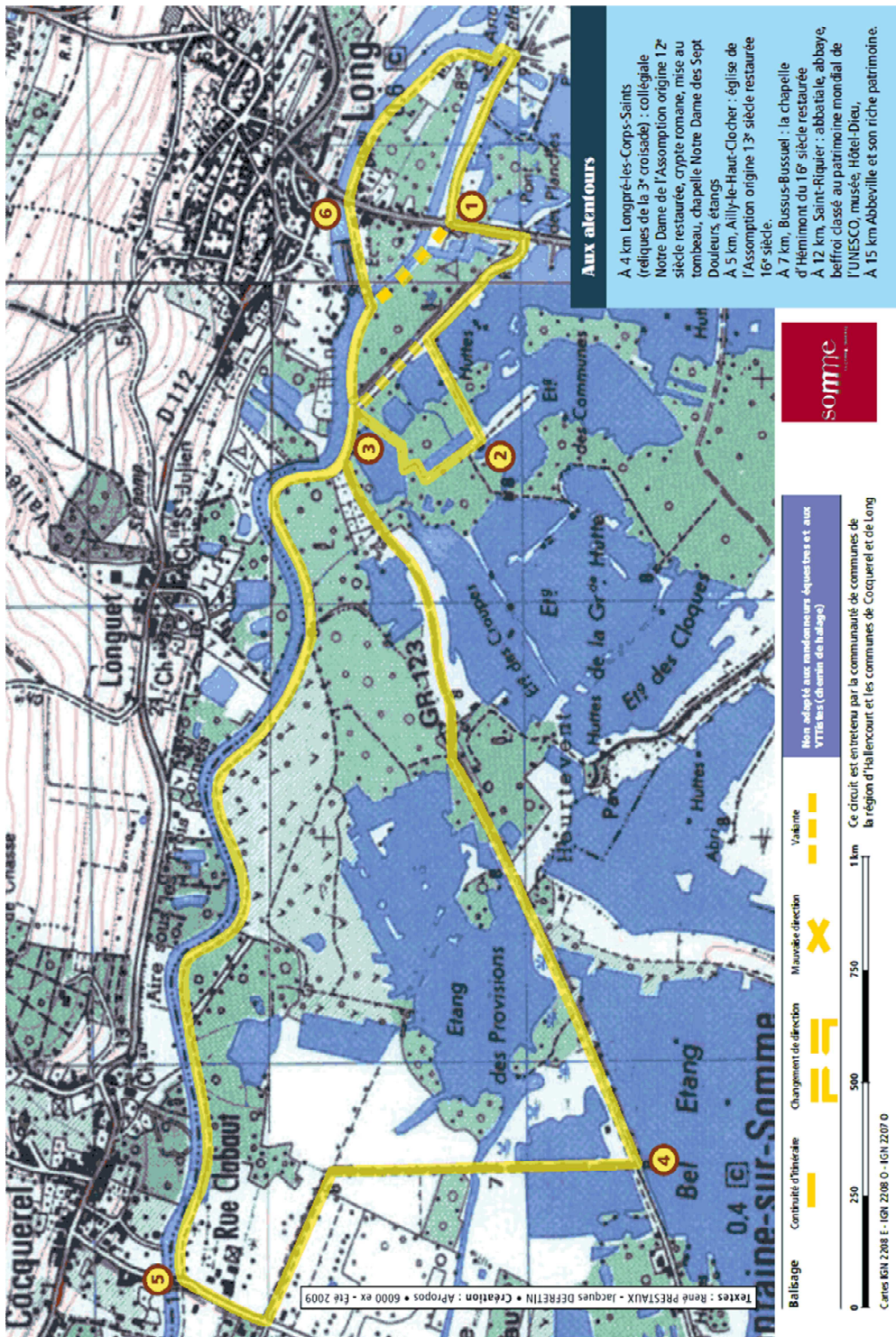
<http://asnmonsoubert.com>

Agenda

Dimanche 15 décembre Rando à Saint Valery sur Somme
(vieille ville et visite de l'Abbaye)

Fabien Freté, Mathieu Delabye, Laurent
Amourette, David Maingueux, Suzy
Moncond'huy et Amandine Fricker
à La Matelote à Saint Valery (19/10/13)





Aux alentours

- A 4 km Longpré-les-Corps-Saints (reliques de la 3^e croisade) : collégiale Notre Dame de l'Assomption origine 12^e siècle restaurée, crypte romane, mise au tombeau, chapelle Notre Dame des Sept Douleurs, étangs
- A 5 km, Ailly-le-Haut-Clocher : église de l'Assomption origine 13^e siècle restaurée 16^e siècle.
- A 7 km, Bussus-Bussuel : la chapelle d'Hémimont du 16^e siècle restaurée
- A 12 km, Saint-Riquier : abbatale, abbaye, beffroi classé au patrimoine mondial de l'UNESCO, musée, Hôtel-Dieu,
- A 15 km Abbeville et son riche patrimoine.



Non adapté aux randonneurs avertis et aux VTTistes (à l'entrée de halage)

Ce circuit est entretenu par la communauté de communes de la région d'Hallicourt et les communes de Cocquereil et de Long

0 250 500 750 1 km

Cartes IGN 2208 E - IGN 2208 O - IGN 2207 O


Les bords de la Somme

Si la Somme alimente toujours les nombreux étangs, le fleuve, maîtrisé par un barrage, fournissait aussi du courant électrique.

- Durée : 2 heures 40
- Distance : 8 km
- Parcours facile

Départ : Parking, à l'entrée de la route menant à l'usine hydro-électrique de Long

Long, 15 km au sud-est d'Abbeville, 5 km au sud d'Ailly le Haut-Clocher.



La Somme

- ① Du parking, prendre la D32 sur la gauche ; 50 mètres plus loin avant le pont prendre à droite et s'engager ensuite dans le 1^{er} chemin à gauche.
 - ▶ *Un domaine où l'eau côtoie la verdure.*
- ② Au croisement, prendre à droite le chemin herbeux, laisser sur la gauche « le marais au paradis des pêcheurs de Long » et poursuivre dans le chemin herbeux ; 100 mètres plus loin partir à droite, franchir une passerelle et rejoindre le bord de Somme.
- ③ Tourner à gauche, au croisement suivant quitter le chemin de halage et emprunter le sentier de gauche.
- ④ Au croisement, tourner à droite, poursuivre jusqu'à la route, bifurquer alors à droite et continuer jusqu'au bord de Somme sans passer sur le pont routier.
 - ▶ *Église Saint-Martin, croix en bois.*
- ⑤ Prendre à droite et progresser le long de la Somme par le chemin de halage. Franchir le pont métallique bleu près de l'écluse et passer sous le pont enjambant la Somme.
 - ▶ *Cette voie servait naguère pour tracter bateaux et péniches.*
- ⑥ Poursuivre sur le chemin de halage, franchir l'écluse et rejoindre l'usine hydroélectrique et rejoindre la parking.



Offices du tourisme :
 Long, tél. 03 22 31 82 50
 Pont-Rémy, tél. 03 22 27 12 07

A découvrir

Un cadeau de la fée électricité ! Bien avant les autres, les Longiniens purent ranger dans leurs placards, en partie tout au moins, bougies et lampes à huile. En juin 1903, chaque foyer disposa en effet d'une ampoule électrique alimentée en courant continu 110 volts par la toute nouvelle centrale et son barrage aménagés en bordure de la Somme. De taille modeste certes, cette usine hydroélectrique comportait pourtant tout un ensemble de turbines, roues dentées, poulies, courroies et manettes en cuivre sur tableau de marbre : une ambiance qu'aurait sûrement appréciée Jules Verne ! Depuis 1968, EDF a pris le relais mais Long a voulu garder ce témoin de son riche passé. Classée monument historique, l'usine est ainsi devenue musée.

Pour les responsables n'oubliez pas le gilet fluo pour la sécurité des randonneurs

Chers amis marcheurs

L'A.S.N de Mons-Boubert
vous invite à sa prochaine randonnée

Dimanche 24 novembre 2013

Circuit de Long
Les bords de la Somme

Distance : 8 km

Lieu de rendez-vous :

8h30 Salle des Fêtes de Mons-Boubert

9h00 Parking, à l'entrée de la route menant à l'usine
hydro-électrique de Long

Difficulté : parcours facile

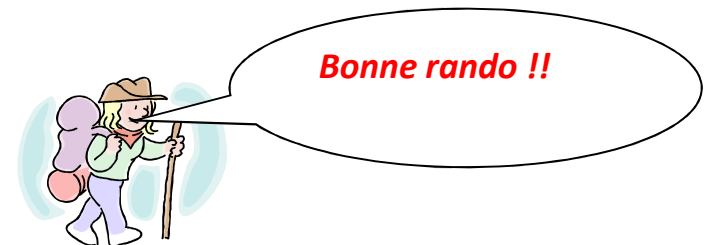
Suivre le Gr 123 Circuit Cadet Roussel

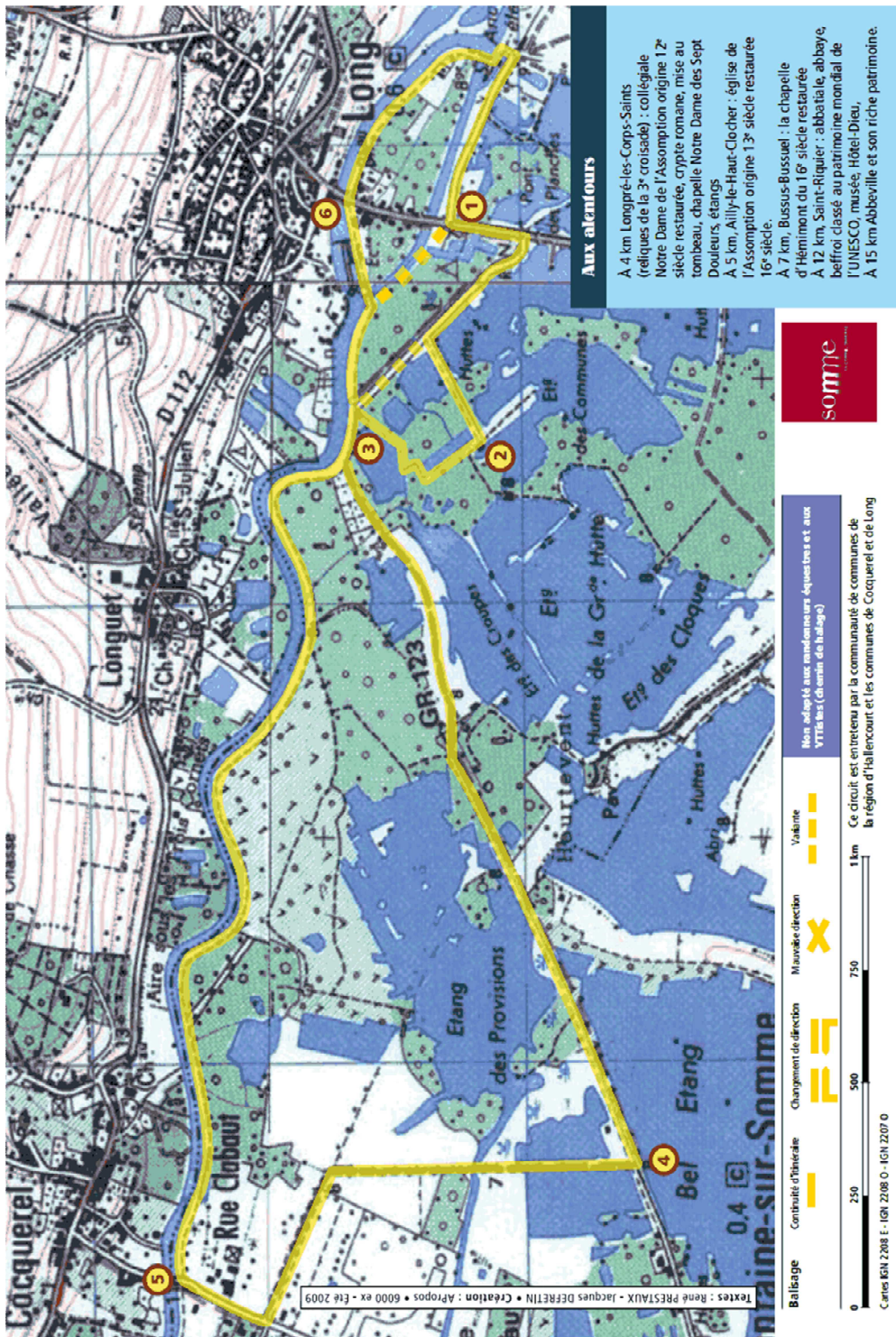
<http://asnmonsoubert.com>

Agenda

Dimanche 15 décembre Rando à Saint Valery sur Somme
(vieille ville et visite de l'Abbaye)

Fabien Freté, Mathieu Delabye, Laurent
Amourette, David Maingueux, Suzy
Moncond'huy et Amandine Fricker
à La Matelote à Saint Valery (19/10/13)





Aux alentours

- A 4 km Longpré-les-Corps-Saints (reliques de la 3^e croisade) : collégiale Notre Dame de l'Assomption origine 12^e siècle restaurée, crypte romane, mise au tombeau, chapelle Notre Dame des Sept Douleurs, étangs
- A 5 km, Ailly-le-Haut-Clocher : église de l'Assomption origine 13^e siècle restaurée 16^e siècle.
- A 7 km, Bussus-Bussuel : la chapelle d'Hémimont du 16^e siècle restaurée
- A 12 km, Saint-Riquier : abbatale, abbaye, beffroi classé au patrimoine mondial de l'UNESCO, musée, Hôtel-Dieu,
- A 15 km Abbeville et son riche patrimoine.



Non adapté aux randonneurs équestres et aux VTTistes (à l'entrée de halage)

Ballage

Contributif d'insèrte

Changement de direction

Mauvaise direction

Variance

1 km

750

500

250

0

Cartes IGN 2208 E - IGN 2208 O - IGN 2207 O


Les bords de la Somme

Si la Somme alimente toujours les nombreux étangs, le fleuve, maîtrisé par un barrage, fournissait aussi du courant électrique.

- Durée : 2 heures 40
- Distance : 8 km
- Parcours facile

Départ : Parking, à l'entrée de la route menant à l'usine hydro-électrique de Long

Long, 15 km au sud-est d'Abbeville, 5 km au sud d'Ailly le Haut-Clocher.



La Somme

- ① Du parking, prendre la D32 sur la gauche ; 50 mètres plus loin avant le pont prendre à droite et s'engager ensuite dans le 1^{er} chemin à gauche.
 - ▶ *Un domaine où l'eau côtoie la verdure.*
- ② Au croisement, prendre à droite le chemin herbeux, laisser sur la gauche « le marais au paradis des pêcheurs de Long » et poursuivre dans le chemin herbeux ; 100 mètres plus loin partir à droite, franchir une passerelle et rejoindre le bord de Somme.
- ③ Tourner à gauche, au croisement suivant quitter le chemin de halage et emprunter le sentier de gauche.
- ④ Au croisement, tourner à droite, poursuivre jusqu'à la route, bifurquer alors à droite et continuer jusqu'au bord de Somme sans passer sur le pont routier.
- ⑤ Prendre à droite et progresser le long de la Somme par le chemin de halage. Franchir le pont métallique bleu près de l'écluse et passer sous le pont enjambant la Somme.
 - ▶ *Cette voie servait naguère pour tracter bateaux et péniches.*
- ⑥ Poursuivre sur le chemin de halage, franchir l'écluse et rejoindre l'usine hydroélectrique et rejoindre la parking.



Offices du tourisme : Long, tél. 03 22 31 82 50
Pont-Rémy, tél. 03 22 27 12 07

A découvrir

Un cadeau de la fée électricité ! Bien avant les autres, les Longiniens purent ranger dans leurs placards, en partie tout au moins, bougies et lampes à huile. En juin 1903, chaque foyer disposa en effet d'une ampoule électrique alimentée en courant continu 110 volts par la toute nouvelle centrale et son barrage aménagés en bordure de la Somme. De taille modeste certes, cette usine hydroélectrique comportait pourtant tout un ensemble de turbines, roues dentées, poulies, courroies et manettes en cuivre sur tableau de marbre : une ambiance qu'aurait sûrement appréciée Jules Verne ! Depuis 1968, EDF a pris le relais mais Long a voulu garder ce témoin de son riche passé. Classée monument historique, l'usine est ainsi devenue musée.

Pour les responsables n'oubliez pas le gilet fluo pour la sécurité des randonneurs

Chers amis marcheurs

L'A.S.N de Mons-Boubert
vous invite à sa prochaine randonnée

Dimanche 24 novembre 2013

Circuit de Long
Les bords de la Somme

Distance : 8 km

Lieu de rendez-vous :

8h30 Salle des Fêtes de Mons-Boubert

9h00 Parking, à l'entrée de la route menant à l'usine
hydro-électrique de Long

Difficulté : parcours facile

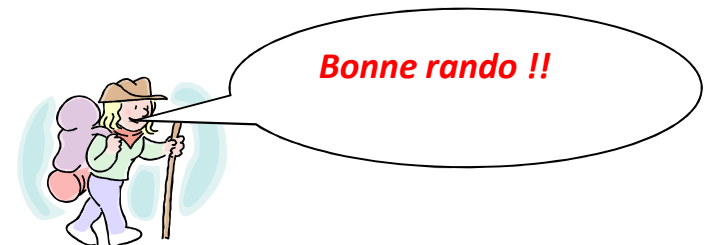
Suivre le Gr 123 Circuit Cadet Roussel

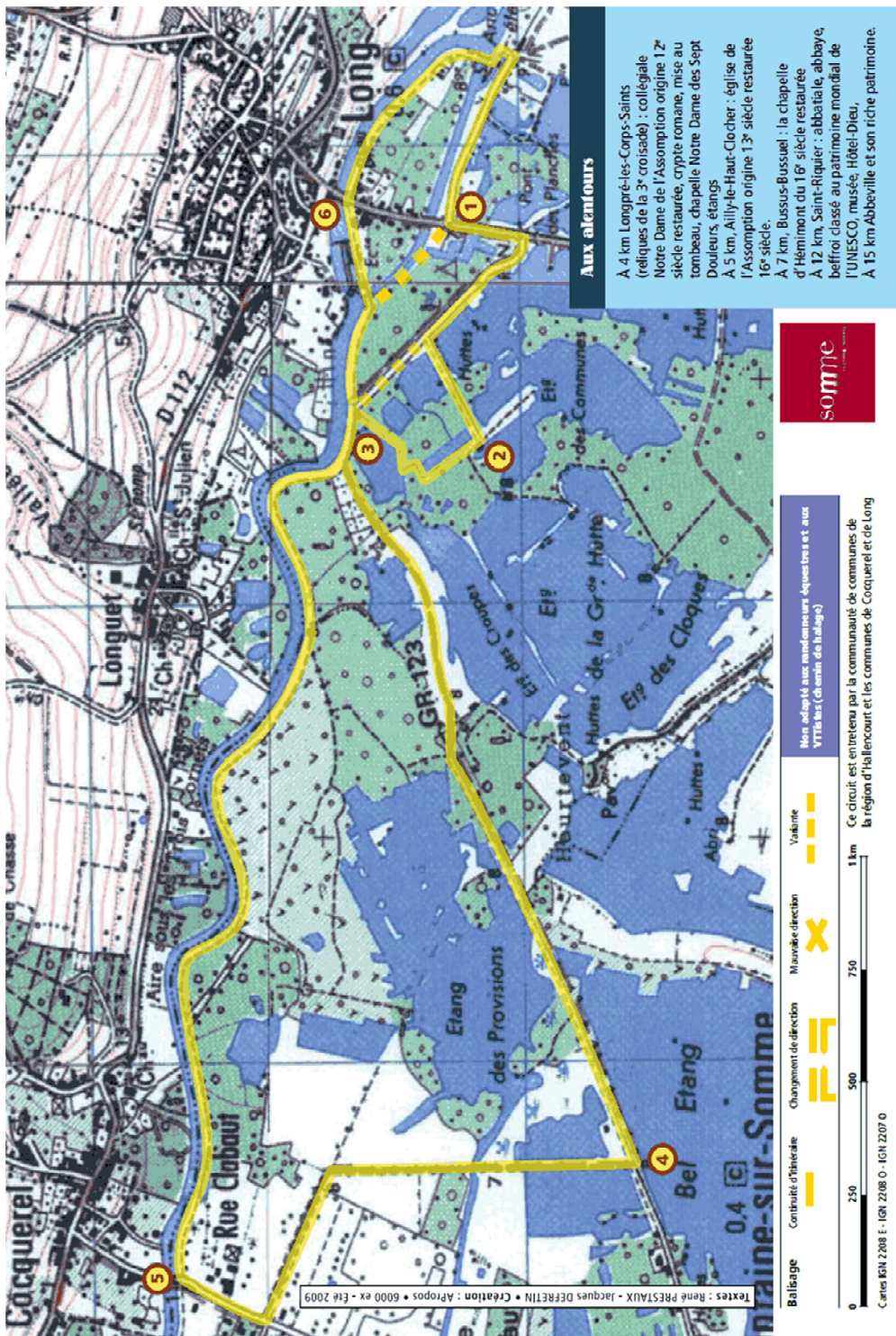
<http://asnmonsoubert.com>

Agenda

Dimanche 15 décembre Rando à Saint Valery sur Somme
(vieille ville et visite de l'Abbaye)

Fabien Freté, Mathieu Delabye, Laurent
Amourette, David Maingueux, Suzy
Moncond'huy et Amandine Fricker
à La Matelote à Saint Valery (19/10/13)





Aux alentours

- A 4 km Longpré-les-Corps-Saints (reliques de la 3^e croisade) : collégiale Notre Dame de l'Assomption origine 12^e siècle restaurée, crypte romane, mise au tombeau, chapelle Notre Dame des Sept Douleurs, étangs
- A 5 km, Ailly-le-Haut-Clocher : église de l'Assomption origine 13^e siècle restaurée 16^e siècle.
- A 7 km, Bussus-Bussuel : la chapelle d'Hémimont du 16^e siècle restaurée
- A 12 km, Saint-Riquier : abbatale, abbaye, beffroi classé au patrimoine mondial de l'UNESCO, musée, Hôtel-Dieu,
- A 15 km Abbeville et son riche patrimoine.



Non adapté aux randonneurs avertis et aux VTTistes (à l'entrée de halage)

Ce circuit est entretenu par la communauté de communes de la région d'Hallicourt et les communes de Cocquereil et de Long

0 250 500 750 1 km

Cartes IGN 2208 E - IGN 2208 O - IGN 2207 O

Les bords de la Somme

Si la Somme alimente toujours les nombreux étangs, le fleuve, maîtrisé par un barrage, fournissait aussi du courant électrique.

- Durée : 2 heures 40
- Distance : 8 km
- Parcours facile

Départ : Parking, à l'entrée de la route menant à l'usine hydro-électrique de Long

Long, 15 km au sud-est d'Abbeville, 5 km au sud d'Ailly le Haut-Clocher.



La Somme

- ① Du parking, prendre la D32 sur la gauche ; 50 mètres plus loin avant le pont prendre à droite et s'engager ensuite dans le 1^{er} chemin à gauche.
 - ▶ *Un domaine où l'eau côtoie la verdure.*
- ② Au croisement, prendre à droite le chemin herbeux, laisser sur la gauche «le marais au paradis des pêcheurs de Long» et poursuivre dans le chemin herbeux ; 100 mètres plus loin partir à droite, franchir une passerelle et rejoindre le bord de Somme.
- ③ Tourner à gauche, au croisement suivant quitter le chemin de halage et emprunter le sentier de gauche.
- ④ Au croisement, tourner à droite, poursuivre jusqu'à la route, bifurquer alors à droite et continuer jusqu'au bord de Somme sans passer sur le pont routier.
- ⑤ Prendre à droite et progresser le long de la Somme par le chemin de halage. Franchir le pont métallique bleu près de l'écluse et passer sous le pont enjambant la Somme.
 - ▶ *Cette voie servait naguère pour tracter bateaux et péniches.*
- ⑥ Poursuivre sur le chemin de halage, franchir l'écluse et rejoindre l'usine hydroélectrique et rejoindre la parking.



© D. CRY

Offices du tourisme :
Long, tél. 03 22 31 82 50
Pont-Rémy, tél. 03 22 27 12 07

A découvrir

Un cadeau de la fée électricité ! Bien avant les autres, les Longiniens purent ranger dans leurs placards, en partie tout au moins, bougies et lampes à huile. En juin 1903, chaque foyer disposa en effet d'une ampoule électrique alimentée en courant continu 110 volts par la toute nouvelle centrale et son barrage aménagés en bordure de la Somme. De taille modeste certes, cette usine hydroélectrique comportait pourtant tout un ensemble de turbines, roues dentées, poulies, courroies et manettes en cuivre sur tableau de marbre : une ambiance qu'aurait sûrement appréciée Jules Verne ! Depuis 1968, EDF a pris le relais mais Long a voulu garder ce témoin de son riche passé. Classée monument historique, l'usine est ainsi devenue musée.

Pour les responsables n'oubliez pas le gilet fluo pour la sécurité des randonneurs

Chers amis marcheurs

L'A.S.N de Mons-Boubert
vous invite à sa prochaine randonnée

Dimanche 24 novembre 2013

Circuit de Long
Les bords de la Somme

Distance : 8 km

Lieu de rendez-vous :

8h30 Salle des Fêtes de Mons-Boubert

9h00 Parking, à l'entrée de la route menant à l'usine
hydro-électrique de Long

Difficulté : parcours facile

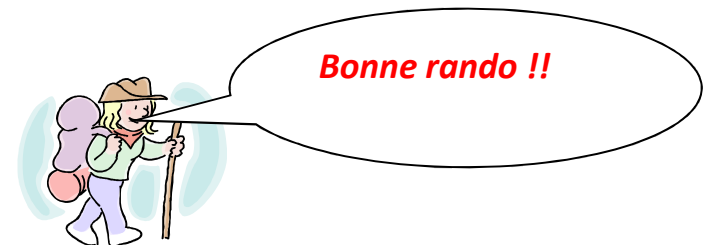
Suivre le Gr 123 Circuit Cadet Roussel

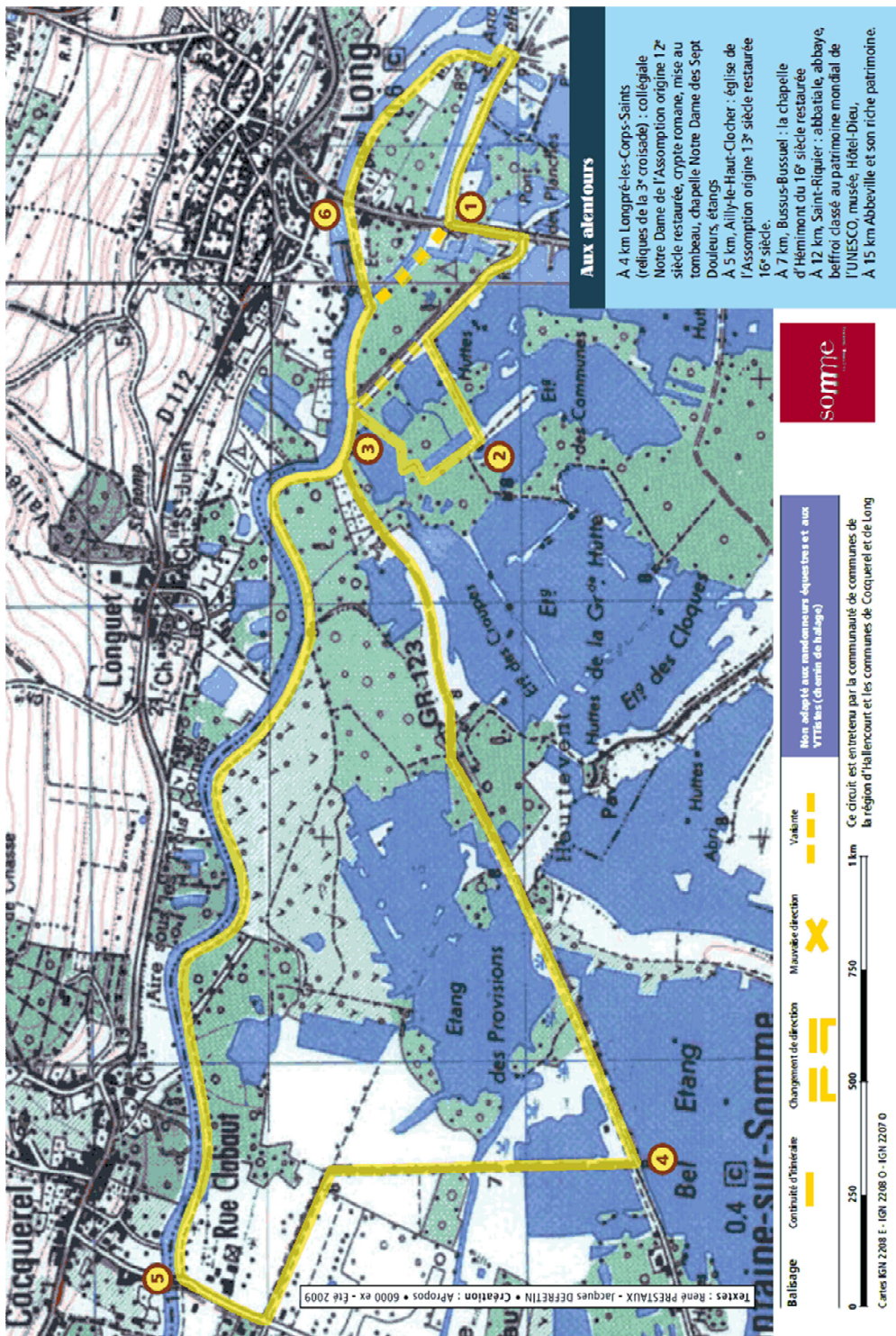
<http://asnmonsoubert.com>

Agenda

Dimanche 15 décembre Rando à Saint Valery sur Somme
(vieille ville et visite de l'Abbaye)

Fabien Freté, Mathieu Delabye, Laurent
Amourette, David Maingueux, Suzy
Moncond'huy et Amandine Fricker
à La Matelote à Saint Valery (19/10/13)





Aux alentours

- A 4 km Longpré-les-Corps-Saints (reliques de la 3^e croisade) : collégiale Notre Dame de l'Assomption origine 12^e siècle restaurée, crypte romane, mise au tombeau, chapelle Notre Dame des Sept Douleurs, étangs
- A 5 km, Ailly-le-Haut-Clocher : église de l'Assomption origine 13^e siècle restaurée 16^e siècle.
- A 7 km, Bussus-Bussuel : la chapelle d'Hémimont du 16^e siècle restaurée
- A 12 km, Saint-Riquier : abbatale, abbaye, beffroi classé au patrimoine mondial de l'UNESCO, musée, Hôtel-Dieu,
- A 15 km Abbeville et son riche patrimoine.



Non adapté aux randonneurs équestres et aux VTTistes (à l'entrée de halage)

Ce circuit est entretenu par la communauté de communes de la région d'Hallicourt et les communes de Cocquereil et de Long

0 250 500 750 1 km

Cartes IGN 2208 E - IGN 2208 O - IGN 2207 O

Les bords de la Somme

Si la Somme alimente toujours les nombreux étangs, le fleuve, maîtrisé par un barrage, fournissait aussi du courant électrique.

- Durée : 2 heures 40
- Distance : 8 km
- Parcours facile

Départ : Parking, à l'entrée de la route menant à l'usine hydro-électrique de Long

Long, 15 km au sud-est d'Abbeville, 5 km au sud d'Ailly le Haut-Clocher.



La Somme

- ① Du parking, prendre la D32 sur la gauche ; 50 mètres plus loin avant le pont prendre à droite et s'engager ensuite dans le 1^{er} chemin à gauche.
 - ▶ *Un domaine où l'eau côtoie la verdure.*
- ② Au croisement, prendre à droite le chemin herbeux, laisser sur la gauche « le marais au paradis des pêcheurs de Long » et poursuivre dans le chemin herbeux ; 100 mètres plus loin partir à droite, franchir une passerelle et rejoindre le bord de Somme.
- ③ Tourner à gauche, au croisement suivant quitter le chemin de halage et emprunter le sentier de gauche.
- ④ Au croisement, tourner à droite, poursuivre jusqu'à la route, bifurquer alors à droite et continuer jusqu'au bord de Somme sans passer sur le pont routier.
- ⑤ Prendre à droite et progresser le long de la Somme par le chemin de halage. Franchir le pont métallique bleu près de l'écluse et passer sous le pont enjambant la Somme.
 - ▶ *Cette voie servait naguère pour tracter bateaux et péniches.*
- ⑥ Poursuivre sur le chemin de halage, franchir l'écluse et rejoindre l'usine hydroélectrique et rejoindre la parking.



Offices du tourisme : Long, tél. 03 22 31 82 50
Pont-Rémy, tél. 03 22 27 12 07

A découvrir

Un cadeau de la fée électricité ! Bien avant les autres, les Longiniens purent ranger dans leurs placards, en partie tout au moins, bougies et lampes à huile. En juin 1903, chaque foyer disposa en effet d'une ampoule électrique alimentée en courant continu 110 volts par la toute nouvelle centrale et son barrage aménagés en bordure de la Somme. De taille modeste certes, cette usine hydroélectrique comportait pourtant tout un ensemble de turbines, roues dentées, poulies, courroies et manettes en cuivre sur tableau de marbre : une ambiance qu'aurait sûrement appréciée Jules Verne ! Depuis 1968, EDF a pris le relais mais Long a voulu garder ce témoin de son riche passé. Classée monument historique, l'usine est ainsi devenue musée.

Pour les responsables n'oubliez pas le gilet fluo pour la sécurité des randonneurs

Chers amis marcheurs

L'A.S.N de Mons-Boubert
vous invite à sa prochaine randonnée

Dimanche 24 novembre 2013

Circuit de Long
Les bords de la Somme

Distance : 8 km

Lieu de rendez-vous :

8h30 Salle des Fêtes de Mons-Boubert

9h00 Parking, à l'entrée de la route menant à l'usine
hydro-électrique de Long

Difficulté : parcours facile

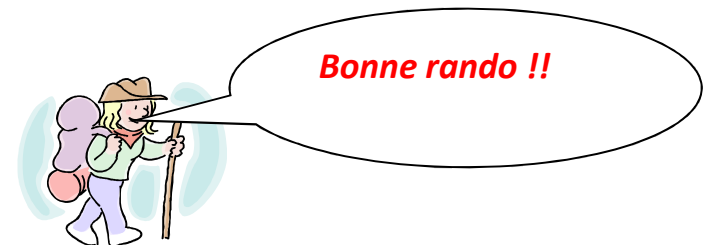
Suivre le Gr 123 Circuit Cadet Roussel

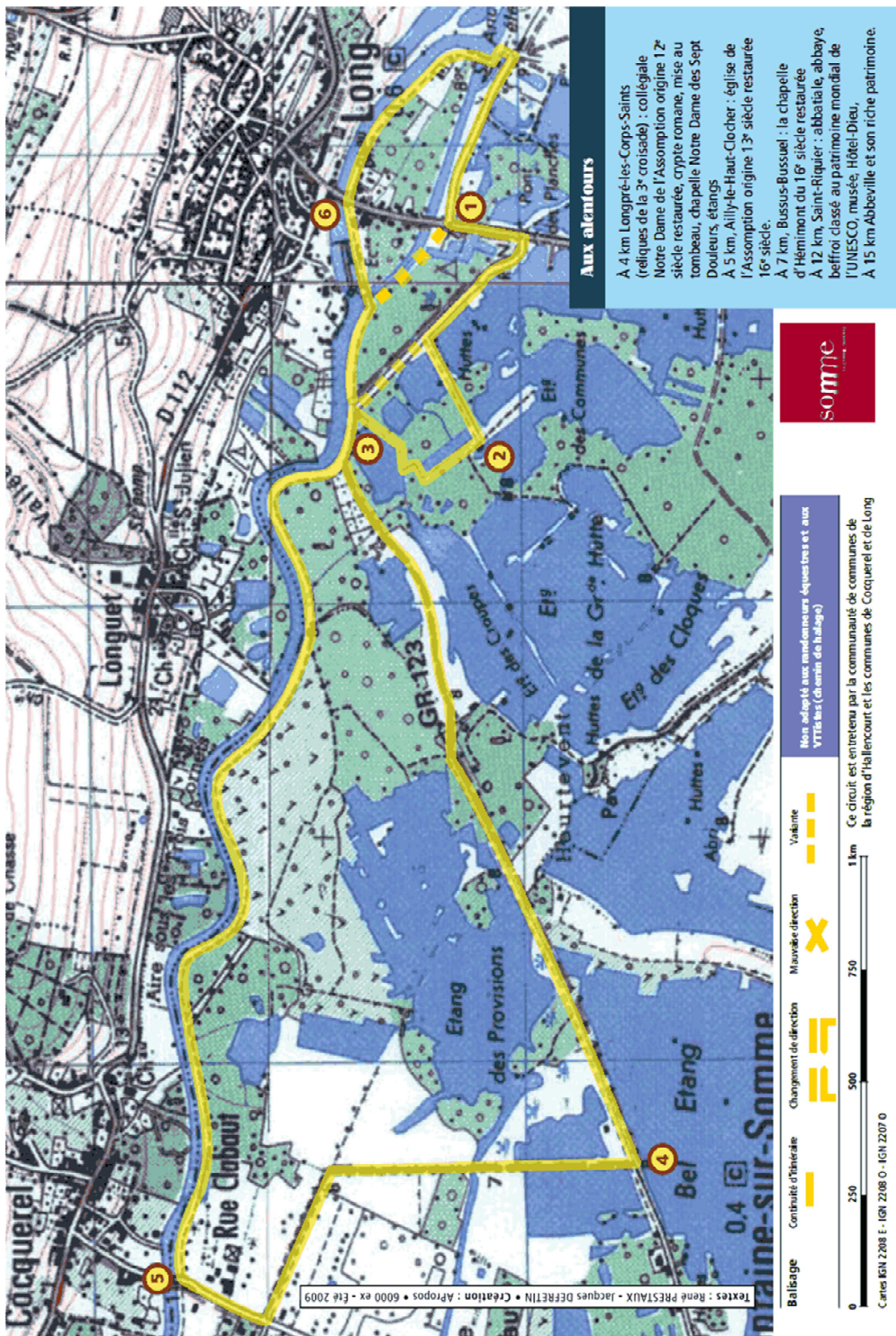
<http://asnmonsoubert.com>

Agenda

Dimanche 15 décembre Rando à Saint Valery sur Somme
(vieille ville et visite de l'Abbaye)

Fabien Freté, Mathieu Delabye, Laurent
Amourette, David Maingueux, Suzy
Moncond'huy et Amandine Fricker
à La Matelote à Saint Valery (19/10/13)





Aux alentours

- A 4 km Longpré-les-Corps-Saints (reliques de la 3^e croisade) : collégiale Notre Dame de l'Assomption origine 12^e siècle restaurée, crypte romane, mise au tombeau, chapelle Notre Dame des Sept Douleurs, étangs
- A 5 km, Ailly-le-Haut-Clocher : église de l'Assomption origine 13^e siècle restaurée 16^e siècle.
- A 7 km, Bussus-Bussuel : la chapelle d'Hémimont du 16^e siècle restaurée
- A 12 km, Saint-Riquier : abbatale, abbaye, beffroi classé au patrimoine mondial de l'UNESCO, musée, Hôtel-Dieu,
- A 15 km Abbeville et son riche patrimoine.



Non adapté aux randonneurs avertis et aux VTTistes (à l'entrée de halage)

Ce circuit est entretenu par la communauté de communes de la région d'Hallicourt et les communes de Cocquereil et de Long

0 250 500 750 1 km

Cartes IGN 2208 E - IGH 2208 O - IGH 2207 O

Les bords de la Somme

Si la Somme alimente toujours les nombreux étangs, le fleuve, maîtrisé par un barrage, fournissait aussi du courant électrique.

- Durée : 2 heures 40
- Distance : 8 km
- Parcours facile

Départ : Parking, à l'entrée de la route menant à l'usine hydro-électrique de Long

Long, 15 km au sud-est d'Abbeville, 5 km au sud d'Ailly le Haut-Clocher.



La Somme

- ① Du parking, prendre la D32 sur la gauche ; 50 mètres plus loin avant le pont prendre à droite et s'engager ensuite dans le 1^{er} chemin à gauche.
 - ▶ Un domaine où l'eau côtoie la verdure.
- ② Au croisement, prendre à droite le chemin herbeux, laisser sur la gauche « le marais au paradis des pêcheurs de Long » et poursuivre dans le chemin herbeux ; 100 mètres plus loin partir à droite, franchir une passerelle et rejoindre le bord de Somme.
- ③ Tourner à gauche, au croisement suivant quitter le chemin de halage et emprunter le sentier de gauche.
- ④ Au croisement, tourner à droite, poursuivre jusqu'à la route, bifurquer alors à droite et continuer jusqu'au bord de Somme sans passer sur le pont routier.
- ⑤ Prendre à droite et progresser le long de la Somme par le chemin de halage. Franchir le pont métallique bleu près de l'écluse et passer sous le pont enjambant la Somme.
 - ▶ Cette voie servait naguère pour tracter bateaux et péniches.
- ⑥ Poursuivre sur le chemin de halage, franchir l'écluse et rejoindre l'usine hydroélectrique et rejoindre la parking.



© D. CRY

Offices du tourisme :
Long, tél. 03 22 31 82 50
Pont-Rémy, tél. 03 22 27 12 07

A découvrir

Un cadeau de la fée électricité ! Bien avant les autres, les Longiniens purent ranger dans leurs placards, en partie tout au moins, bougies et lampes à huile. En juin 1903, chaque foyer disposa en effet d'une ampoule électrique alimentée en courant continu 110 volts par la toute nouvelle centrale et son barrage aménagés en bordure de la Somme. De taille modeste certes, cette usine hydroélectrique comportait pourtant tout un ensemble de turbines, roues dentées, poulies, courroies et manettes en cuivre sur tableau de marbre : une ambiance qu'aurait sûrement appréciée Jules Verne ! Depuis 1968, EDF a pris le relais mais Long a voulu garder ce témoin de son riche passé. Classée monument historique, l'usine est ainsi devenue musée.

Pour les responsables n'oubliez pas le gilet fluo pour la sécurité des randonneurs